


แหล่งธรรมชาติอันควรรักษา ของภาคใต้



คำนำ



ภาพปกหน้า : เกาะพีพีคอน



ภาพปกหลัง : แหลมพรหมเทพ

แหล่งธรรมชาติที่ปรากฏอยู่ทั่วทุกภาคของประเทศไทย ไม่ว่าจะเป็นเกาะแก่ง ภูเขา ถ้ำ น้ำตก โป่งพุ่น้ำร้อน หาดทราย หาดหิน ทะเลสาบ หนอง บึง ตลอดจนซากดึกดำบรรพ์ นับเป็นมรดกทางธรรมชาติที่มีคุณค่าควรอนุรักษ์เป็นอย่างยิ่ง แหล่งธรรมชาติเหล่านี้เมื่อถูกทำลาย ก็จะหมดสภาพไปไม่สามารถฟื้นฟูคืนสู่สภาพเดิมได้อีก ดังนั้นสำนักงานนโยบายและแผนสิ่งแวดล้อม จึงได้คัดเลือกแหล่งธรรมชาติเสนอต่อคณะรัฐมนตรีและคณะรัฐมนตรีมีมติเห็นชอบเมื่อวันที่ 7 พฤศจิกายน 2532 ให้มีการประกาศแหล่งธรรมชาติจำนวน 263 แห่งในพื้นที่ 62 จังหวัด

ในการนี้ สำนักงานนโยบายและแผนสิ่งแวดล้อม จึงได้จัดพิมพ์หนังสือแหล่งธรรมชาติอันควรอนุรักษ์ของภาคใต้ขึ้น ซึ่งประกอบด้วยแหล่งธรรมชาติอันควรอนุรักษ์จำนวน 88 แห่งจากจำนวนทั้งสิ้น 263 แห่งโดยแสดงถึงความสำคัญของที่ตั้ง สภาพปัญหา สภาพปัจจุบัน การเข้าถึง องค์กรที่รับผิดชอบ ทั้งนี้เพื่อเผยแพร่ความรู้ความเข้าใจ และเป็นการสร้างจิตสำนึกให้เกิดความรู้สึกรัก และหวงแหน ตลอดจนตระหนักถึงคุณค่าความสำคัญของมรดกทางธรรมชาติเหล่านี้ นอกจากนี้ข้อมูลที่นำเสนอสามารถนำมาใช้ประโยชน์ เพื่อเป็นข้อมูลพื้นฐานในการวางแผนการใช้ประโยชน์ที่ดิน ตลอดจนการจัดการอนุรักษ์ได้อย่างถูกต้องเหมาะสม

สำนักงานนโยบายและแผนสิ่งแวดล้อม ขอขอบพระคุณกรมป่าไม้และจังหวัดต่างๆ ที่เกี่ยวข้องและหวังเป็นอย่างยิ่งว่าหนังสือเล่มนี้ จะเป็นสื่อทำให้เกิดพลังในการอนุรักษ์มรดกทางธรรมชาติ ให้ประสบผลสำเร็จสมดังเจตนารมณ์ต่อไป

(ดร. ศักดิ์สิทธิ์ ตรีเดช)

เลขาธิการสำนักงานนโยบายและแผนสิ่งแวดล้อม

แหล่งธรรมชาติอันควรอนุรักษ์ของภาคใต้

ISBN 974-7360-94-2

พิมพ์ครั้งแรก เมษายน พ.ศ.2544

จำนวนพิมพ์ 3,000 เล่ม

ดำเนินการและเผยแพร่โดย

กองอนุรักษ์สิ่งแวดล้อมธรรมชาติและศิลปกรรม

สำนักงานนโยบายและแผนสิ่งแวดล้อม

กระทรวงวิทยาศาสตร์ เทคโนโลยีและสิ่งแวดล้อม

ซอยพินุลวิวัฒนา 7 ถนนพระราม 6 กรุงเทพฯ 10400

โทรศัพท์ 2986046 โทรสาร 2986063

จัดทำโดย

มูลนิธิคุ้มครองสัตว์ป่าและพรรณพืชแห่งประเทศไทย
ในพระบรมราชินูปถัมภ์

251/88-90 ถนนพหลโยธิน บางเขน กรุงเทพฯ 10220

โทรศัพท์ 5522111, 5522790 โทรสาร 5526083

ถ่ายภาพ / ข้อมูล / แผนที่ / จัดรูปเล่ม

ธงชัย ศิริพร

นิติศักดิ์ โตนิติ

หาญณรงค์ เยาวเลิศ

บุญล้อม หอวีวัฒนาพาณิชย์



ที่ นร 0201 / 17664

สำนักเลขาธิการคณะรัฐมนตรี
ทำเนียบรัฐบาล กทม. 10300

7 พฤศจิกายน 2532

เรื่อง การประกาศแหล่งธรรมชาติอันควรอนุรักษ์ในปีแห่งการพิทักษ์ทรัพยากรธรรมชาติและสิ่งแวดล้อม

เรียน รัฐมนตรีว่าการกระทรวงวิทยาศาสตร์ เทคโนโลยีและการพลังงาน

อ้างถึง หนังสือกระทรวงวิทยาศาสตร์ เทคโนโลยีและการพลังงาน ที่ วพ 0503 / 29977
ลงวันที่ 9 ตุลาคม 2532

สิ่งที่ส่งมาด้วย บัญชีแจ้งผู้ที่เกี่ยวข้อง

ตามที่ได้เสนอเรื่องการประกาศแหล่งธรรมชาติอันควรอนุรักษ์ในปีแห่งการพิทักษ์ทรัพยากรธรรมชาติและสิ่งแวดล้อมไปเพื่อคณะรัฐมนตรีพิจารณาให้ความเห็นชอบตามมติคณะกรรมการสิ่งแวดล้อมแห่งชาตินั้น

คณะรัฐมนตรีได้ลงมติเมื่อวันที่ 7 พฤศจิกายน 2532 เห็นชอบมติคณะกรรมการสิ่งแวดล้อมแห่งชาติตามที่ กระทรวงวิทยาศาสตร์ เทคโนโลยีและการพลังงานเสนอ

จึงเรียนยืนยันมา ได้แจ้งให้ผู้เกี่ยวข้องตามบัญชีที่แนบท้ายทราบด้วยแล้ว

ขอแสดงความนับถือ

(ลงชื่อ) โฉมตรู กัณทะพงศ์

(นางโฉมตรู กัณทะพงศ์)

ผู้ช่วยเลขาธิการคณะรัฐมนตรี ปฏิบัติราชการแทน
เลขาธิการคณะรัฐมนตรี

กองกลาง

โทร. 281-2240

1. หลักการและเหตุผล

ธรรมชาติอันควรอนุรักษ์ในที่นี้ หมายถึง ธรรมชาติที่มีคุณค่าทางวิชาการและสุนทรียภาพที่เกี่ยวข้องเป็นพื้นฐานทางธรณีวิทยา และภูมิศาสตร์ อันเป็นเอกลักษณ์ของท้องถิ่นธรรมชาติ จากแนวความคิดนี้สามารถแบ่งออกได้เป็น 2 ประเภท คือ ประเภทแรก เป็นธรรมชาติ ที่มีการเคลื่อนไหว เปลี่ยนแปลงและฟื้นฟูคืนสู่สภาพเดิมได้ เมื่อถูกทำลายก็จะหมดสภาพไป จำแนกได้ดังนี้

1. เกาะและแก่ง
2. ภูเขา ถ้ำ น้ำตก และโป่งพุร้อน
3. ทะเลสาบ หนอง และบึง
4. หาดทราย และหาดหิน
5. แหล่งที่มีซากดึกดำบรรพ์ (พืชและสัตว์)
6. สัตว์ฐานอื่นๆ ที่มีความสำคัญทางธรณีวิทยา และภูมิลักษณะวรรณนา

ลักษณะธรรมชาติดังกล่าวข้างต้นจึงมีคุณค่าในเชิงคุณภาพทางสังคม ทางวิชาการ สุนทรียภาพ เอกลักษณ์ สัญลักษณ์ ฯลฯ ของท้องถิ่น ซึ่งแตกต่างจากความหมายของคำว่า “ทรัพยากรธรรมชาติ” ซึ่งมีคุณค่าในเชิงเศรษฐกิจ เช่น แร่ธาตุ ป่าไม้ ดิน น้ำ พลังงาน ฯลฯ ซึ่งเป็นสิ่งที่มนุษย์นำมาใช้เพื่อการดำรงชีวิต และมีการจัดการเพื่อประโยชน์ทางเศรษฐกิจโดยตรง

ธรรมชาติทั้ง 2 ลักษณะที่กล่าวถึงข้างต้นมีความสำคัญในฐานะที่เป็นสิ่งแวดล้อมอย่างหนึ่งที่ควรอนุรักษ์ ซึ่งในอดีตที่ผ่านมา การอนุรักษ์ธรรมชาติไม่มีประสิทธิภาพเท่าที่ควรเพราะมิได้คำนึงถึงสิ่งแวดล้อมที่มนุษย์สร้างขึ้นโดยรอบธรรมชาตินั้นๆ

เนื่องจากการพัฒนาประเทศในอดีตที่ผ่านมา ได้มุ่งการพัฒนาทางเศรษฐกิจเป็นหลัก โดยมีได้คำนึงถึง ปัญหาและข้อจำกัดของทรัพยากรธรรมชาติซึ่งเป็นปัจจัยการผลิตขั้นพื้นฐานที่สำคัญประกอบกับการขาดความรู้ความเข้าใจที่ถูกต้องถึงคุณค่าของบทบาทของแหล่งธรรมชาติ ที่มีต่อบทบาทการผลิตและความคงอยู่ของสังคม จึงทำให้แนวทางการพัฒนาบางประเภทได้ทำลายธรรมชาติที่มีคุณค่าต่อมนุษย์อย่างมหาศาล ด้วยความรู้เท่าไม่ถึงการณ์ โดยเฉพาะแหล่งธรรมชาติที่ได้รับการประกาศให้เป็นแหล่งธรรมชาติควรอนุรักษ์ในปี แห่งการพิทักษ์ทรัพยากรธรรมชาติ และสิ่งแวดล้อม ตามมติคณะรัฐมนตรีเมื่อ วันที่ 7 พฤศจิกายน 2532 ดังนั้นจึงจำเป็นที่จะต้องมีการ เผยแพร่สู่ประชาชนเพื่อเป็นการเสริมสร้างจิตสำนึก โดยเฉพาะแหล่งธรรมชาติอันควรอนุรักษ์ในบริเวณภาคใต้ ซึ่งมีการขยายตัวของชุมชน ตลอดจนมีการพัฒนาทางด้านอุตสาหกรรมค่อนข้างมาก ซึ่งส่งผลกระทบต่อแหล่งธรรมชาติอันควรอนุรักษ์ค่อนข้างรุนแรง จึงเห็นควร ให้มีการดำเนินการสำรวจและจัดทำรายละเอียดเอกสารของข้อมูล แหล่งธรรมชาติในบริเวณดังกล่าวเป็นการเร่งด่วน ทั้งนี้เพื่อเป็นการ เผยแพร่และประชาสัมพันธ์ ตลอดจนเป็นข้อมูลพื้นฐานในการกำหนด แนวทางและมาตรการในการจัดการแหล่งธรรมชาติอันควรอนุรักษ์

2. วัตถุประสงค์

- 2.1 เพื่อติดตามตรวจสอบสภาพแวดล้อมและสถานการณ์ปัจจุบันของแหล่งธรรมชาติที่ได้รับการประกาศให้เป็นแหล่งธรรมชาติอันควรอนุรักษ์ของภาคใต้
- 2.2 เพื่อปรับปรุงข้อมูลแหล่งธรรมชาติให้ทันสมัย
- 2.3 เพื่อเป็นข้อมูลในการเผยแพร่ ประชาสัมพันธ์ การวางแผนและการดำเนินงานด้านการอนุรักษ์สิ่งแวดล้อมธรรมชาติ
- 2.4 เพื่อให้ประชาชนได้มีความรู้ความเข้าใจและตระหนักถึงคุณค่าความสำคัญของแหล่งธรรมชาติอันควรอนุรักษ์

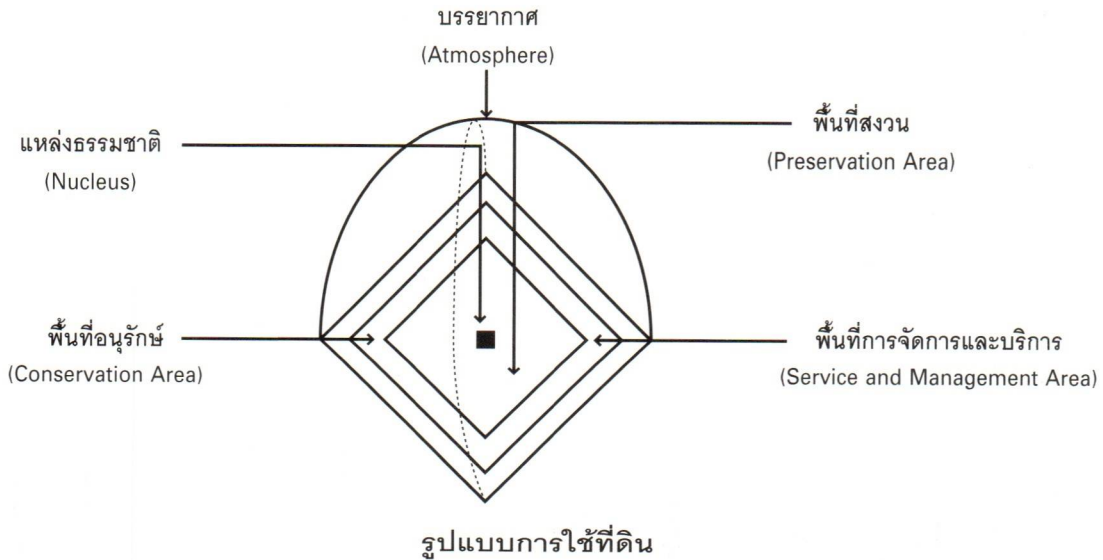
3. เป้าหมาย

เพื่อให้มีข้อมูลแหล่งธรรมชาติอันควรอนุรักษ์ที่ได้รับการประกาศตามมติคณะรัฐมนตรีเมื่อวันที่ 7 พฤศจิกายน 2532 ในบริเวณภาคใต้ ได้รับการปรับปรุงรายละเอียดข้อมูลที่ทันสมัยยิ่งขึ้นและสามารถนำไปเผยแพร่และประชาสัมพันธ์ เพื่อเป็นข้อมูลพื้นฐานในการใช้ประโยชน์ที่ดิน ตลอดจนอนุรักษ์แหล่งธรรมชาติอันควรอนุรักษ์ได้อย่างถูกต้องและเหมาะสมในอนาคต

4. ขอบเขตพื้นที่โครงการ

ครอบคลุมแหล่งธรรมชาติอันควรอนุรักษ์ของภาคใต้ ในพื้นที่ 14 จังหวัด ดังนี้

ชุมพร	สุราษฎร์ธานี	นครศรีธรรมราช	พัทลุง	สงขลา	ปัตตานี
ยะลา	นราธิวาส	ระนอง	พังงา	ภูเก็ต	กระบี่
ตรัง	สตูล				



หลักเกณฑ์การจัดการพื้นที่แหล่งธรรมชาติอันควรอนุรักษ์

พื้นที่แหล่งธรรมชาติอันควรอนุรักษ์จะมีคุณค่าและคงความสำคัญของแหล่งได้ จะต้องมีการจัดการใช้ประโยชน์พื้นที่ดังนี้
พื้นที่สงวน หมายถึง พื้นที่ที่มีคุณค่าสูงและมีความสำคัญมาก รวมทั้งมีความอ่อนไหว หรือง่ายต่อการถูกทำลาย เมื่อมีการเปลี่ยนแปลงเกิดขึ้น ซึ่งพื้นที่นี้กำหนดห้ามมิให้ทำการเปลี่ยนแปลงใดๆ ทั้งสิ้น

พื้นที่อนุรักษ์ หมายถึง พื้นที่ที่มีคุณค่าและความสำคัญที่เกี่ยวข้องหรือสัมพันธ์กับแหล่งธรรมชาติอันควรอนุรักษ์ ทั้งทางตรงและทางอ้อม ซึ่งการเปลี่ยนแปลงใดๆ ในพื้นที่นี้อาจส่งผลกระทบต่อพื้นที่สงวนหรือพื้นที่แหล่งธรรมชาติได้บ้างไม่มากนัก ดังนั้นการเปลี่ยนแปลงสภาพสิ่งแวดล้อมธรรมชาติบนพื้นที่นี้อาจยินยอมให้กระทำเท่าที่จำเป็น และไม่เกิดผลเสียหายรุนแรง ต่อแหล่งธรรมชาติ

พื้นที่บริการและการจัดการ หมายถึง พื้นที่บริเวณข้างเคียงหรือโดยรอบแหล่งธรรมชาติที่มีความเกี่ยวพันโดยทางอ้อม ซึ่งทำหน้าที่เป็นพื้นที่แนวป้องกันความเสื่อมโทรมพื้นที่ที่ยินยอมให้มีการจัดการบริการสิ่งอำนวยความสะดวกเท่าที่จำเป็นเพื่อใช้ประโยชน์ทางด้านนันทนาการ การท่องเที่ยวและพักผ่อนหย่อนใจ เป็นต้น แต่การดำเนินการจะต้องทำอย่างถูกต้องและเหมาะสม โดยการเคารพต่อคุณค่าความสำคัญของแหล่งธรรมชาติ

บรรยากาศ หมายถึง ภาพรวมสิ่งแวดล้อมธรรมชาติทั้งหมดของแหล่งธรรมชาติอันควรอนุรักษ์โดยการใช้ประโยชน์แต่ละพื้นที่จะต้องก่อให้เกิดความเกื้อหนุนส่งเสริมคุณค่าซึ่งกันและกัน จนเกิดบรรยากาศสภาพสิ่งแวดล้อมธรรมชาติที่สมดุลย์ ต่อการใช้ประโยชน์ของแหล่งธรรมชาติแบบยั่งยืน

นโยบายการอนุรักษ์คุ้มครองและการฟื้นฟูแหล่งธรรมชาติ


1. เสริมสร้างกลไกทางกฎหมาย และให้มีการบังคับใช้ เพื่อการป้องกัน และแก้ไขสภาพความเสื่อมโทรม และอนุรักษ์แหล่งธรรมชาติ
2. เสริมสร้างกลไกการบริหารจัดการ เพื่อให้การอนุรักษ์แหล่งธรรมชาติ มีประสิทธิภาพ
3. ส่งเสริมและเร่งรัดให้มีการอนุรักษ์และฟื้นฟูแหล่งธรรมชาติ
4. การรักษาสภาพแวดล้อมของแหล่งธรรมชาติ พื้นที่สีเขียวหรือพื้นที่โล่งรวมทั้งสวนสาธารณะในเมือง ให้ได้สัดส่วนกับการขยายตัวของจำนวนประชากรและพื้นที่เขตเมือง
5. กำหนดและรักษาระบบคุ้มครองพื้นที่ให้สอดคล้องกับหลักการทางนิเวศวิทยา รวมทั้งให้มีการจัดการที่เหมาะสมกับแหล่งธรรมชาติ

คำนำ	
มติคณะรัฐมนตรี	1
บทนำ	2
สารบัญ	4
ภาคใต้	5
จังหวัดชุมพร CHUMPHON	
176. ถ้ำเขาเกรียบ	6
177. น้ำตกกะเปาะ	7
178. น้ำตกทุ่งตะโก	8
179. หาดอรุณทัย	9
180. หาดทรายรี	10
จังหวัดสุราษฎร์ธานี SURAT THANI	
181. ทะเลใน	11
182. น้ำตกเขาแพง	12
183. น้ำตกหินลาด	13
184. น้ำตกหน้าเมือง	14
185. หาดเฉวง	15
186. หาดละไม	16
187. หินตา-หินยาย	17
จังหวัดนครศรีธรรมราช NAKHON SI THAMMARAT	
188. น้ำตกพรหมโลก	18
189. น้ำตกโยง	19
190. หาดสีชล	20
191. หาดขนอม	21
จังหวัดพัทลุง PHATTHALUNG	
192. เขาอกทะลุ	22
193. น้ำตกบ้านโดน	23
194. น้ำตกหม่อมจ้อย	24
195. ทะเลน้อย	25
จังหวัดสงขลา SONGKHLA	
196. เกาะหนู-เกาะแมว	26
197. เขาดังกวอน-เขาน้อย	27
198. น้ำตกโตนงาช้าง	28
199. น้ำตกบริพัตร	29
200. ทะเลสาบสงขลา	30
201. อุทยานนกน้ำคูขุด	31
202. หาดปากบางสะกอม	32
203. หาดสมิหลา	33
204. หาดแก้วเสด็จ	34
205. หาดม่วงงาม	35
206. แหลมสนอ่อน	36
จังหวัดปัตตานี PATTANI	
207. น้ำตกทรายขาว	37
208. หาดรัชดาภิเษก	38
209. หาดแหมแหม	39
210. หาดชลาสัย	40
211. หาดตะโละกาปาร์	41
212. แหลมตาชี	42
จังหวัดยะลา YALA	
213. ถ้ำคูหาภิมุข	43
214. ถ้ำกระแซง	44
215. น้ำตกสุขทาลัย	45
216. น้ำตกธารโต	46
217. น้ำตกละอออรัง	47

	จังหวัดนราธิวาส NARATHIWAT	
	218. ถ้ำโต๊ะโมะ	48
	219. น้ำตกฉัตรวารินทร์	49
	220. น้ำตกบาโจ	50
	221. น้ำตกซีโป	51
	222. หาดนราทัศน์	52
	จังหวัดระนอง RANONG	
	223. ถ้ำพระขยงค์	53
	224. น้ำตกหงาว	54
	225. น้ำตกปูลูญบาล	55
	226. หาดแหลมสน	56
	227. หาดประพาส	57
	228. บ่อน้ำร้อนแร่ธรรมชาติ	58
	จังหวัดพังงา PHANG NGA	
	229. เขาพิงกัน-เขาตะปู	59
	230. ถ้ำสุวรรณหงส์	60
	231. ถ้ำพุงช้าง	61
	232. ถ้ำลอด	62
	233. น้ำตกลำปี	63
	234. อ่าวแม่งาม	64
	235. อ่าวแม่ยาย	65
	236. หาดท้ายเหมือง	66
	จังหวัดภูเก็ต PHUKET	
	237. น้ำตกโตนไทร	67
	238. หาดไนยาง	68
	239. หาดป่าตอง	69
	240. หาดสุรินทร์	70
	241. หาดในหาน	71
	242. เขารัง	72
	243. แหลมพรหมเทพ	73
	จังหวัดกระบี่ KRABI	
	244. เกาะพีพีเล-พีพีดอน	74
	245. เขาขนาบน้ำ	75
	246. ถ้ำพระนางใน	76
	247. ถ้ำเสด็จ	77
	248. ถ้ำไวกิ้ง	78
	249. อ่าวพระนาง	79
	250. สุสานหอย 75 ล้านปี	80
	251. ถ้ำผีหัวโต	81
	252. ถ้ำเพชร	82
	จังหวัดตรัง TRANG	
	253. ถ้ำเขาปินะ	83
	254. น้ำตกโตนเต๊ะ	84
	255. ทะเลสองห้อง	85
	256. หาดเจ้าไหม	86
	257. หาดปากเมง	87
	จังหวัดสตูล SATUN	
	258. เกาะไข่	88
	259. ฝาโต๊ะบู	89
	260. อ่าวพันเตมะละกา	90
	261. หาดหินงาม	91
	262. หาดปากบารา	92
	263. หาดราไว	93



แสดงแหล่งธรรมชาติอันควรอนุรักษ์ของภาคใต้



ที่ตั้ง

หมู่ 4 ตำบลบ้านควน อำเภอหลังสวน จังหวัดชุมพร

ประเภท

ถ้ำ

ความสำคัญ

เป็นถ้ำหินปูนที่เกิดจากโครงสร้างทางธรรมชาติที่ดี หายากและสวยงาม และเป็นสถานที่ศักดิ์สิทธิ์หรือที่เคารพบูชา

การเข้าถึง

ทางหลวงหมายเลข 41 (ชุมพร-สุราษฎร์ธานี) กม.ที่ 76-77 แยกเข้าถนนลูกรังประมาณ 8 กิโลเมตร

สภาพปัจจุบัน

มีบันไดคอนกรีตขึ้นถึงปากถ้ำสูงประมาณ 100 เมตร มีพระพุทธรูปใหญ่หน้าถ้ำ 1 องค์ ภายในถ้ำมีหินงอกหินย้อย และธารน้ำไหลทำให้เกิดตะพักน้ำ ที่เกิดจากการซึมของน้ำผ่านหินปูน หินย้อยมีลักษณะเป็นเกล็ดแก้ว สวยงาม เหมาะแก่การท่องเที่ยว

สภาพปัญหา

มีการเดินสายไฟภายในถ้ำเกาะกะไม่เป็นระเบียบมาตั้งแต่ปี พ.ศ. 2537 มีพระปฏิบัติธรรมภายในถ้ำ ทางเดินบางที่ยังไม่ได้จัดให้เป็นระเบียบ เป็นหลุม มีรอยการขีดเขียนบนโขดหิน

องค์กรรับผิดชอบ

วัดถ้ำเขาเกรียบ และองค์การบริหารส่วนตำบลบ้านควน

แผนที่การเข้าถึงพอสังเขป



พิกัดที่ตั้งแหล่งธรรมชาติอันควรอนุรักษ์โดยประมาณ

09 องศา	49 ลิปดา	11 ฟลิปดา	เหนือ
99 องศา	02 ลิปดา	24 ฟลิปดา	ตะวันออก
แผนที่	1: 50,000	ระวางที่	4828 IV



ที่ตั้ง

หมู่ 2 บ้านหงษ์เจริญ ตำบลสลู อำเภอกำแพง จังหวัดชุมพร

ประเภท

น้ำตก

ความสำคัญ

เป็นน้ำตกที่เกิดจากโครงสร้างทางธรรมชาติที่หายากและสวยงาม

การเข้าถึง

ทางหลวงหมายเลข 4 (เพชรเกษม) กม.ที่ 466-467 เลี้ยวซ้ายเข้าไปอีก 800 เมตร

สภาพปัจจุบัน

เป็นน้ำตกที่เกิดจากป่าต้นน้ำที่อุดมสมบูรณ์ แต่ป่าไม้รอบน้ำตกถูกพายุเกย์พัดเหลืออยู่น้อย ปัจจุบันส่วนที่เหลือกำลังฟื้นตัวกลับมาอีกครั้ง เป็นวนอุทยานน้ำตกกะเปาะ มีทางเดินศึกษาธรรมชาติและแปลงเพาะกล้าไม้โครงการปลูกป่าถาวรเฉลิมพระเกียรติ

สภาพปัญหา

ลำคลองตื้นเขิน เนื่องจากพายุเกย์พัดต้นไม้ที่ยึดตลิ่งหักโค่น ทำให้ทรายทับถมลำคลอง และ บริเวณน้ำตกพังเป็นช่อง ประมาณ 3 เมตร ทำให้น้ำไหลไปทางช่องทางที่ตลิ่งพังแทนนอกจากนี้บริเวณซึ่งไม่ห่างจากน้ำตกมากนัก ถูกตัดแปลงเป็นบ้านพักของหน่วยป้องกันไฟป่า

องค์กรรับผิดชอบ

วนอุทยานน้ำตกกะเปาะ ฝ่ายอนุรักษ์ทรัพยากรป่าไม้ ป่าไม้เขตสุราษฎร์ธานี และองค์การบริหารส่วนตำบลหงษ์เจริญ ซึ่งรับผิดชอบในการเก็บขยะ

แผนที่การเข้าถึงพอสังเขป



พิกัดที่ตั้งแหล่งธรรมชาติอันควรอนุรักษ์โดยประมาณ

10 องศา	44 ลิปดา	36 พิลิปดา	เหนือ
99 องศา	12 ลิปดา	42 พิลิปดา	ตะวันออก
แผนที่	1: 50,000	ระวางที่	4830 III



ที่ตั้ง

บ้านทับช้าง ตำบลตะโก อำเภอทุ่งตะโก จังหวัดชุมพร

ประเภท

น้ำตก

ความสำคัญ

เป็นน้ำตกที่เกิดจากโครงสร้างธรรมชาติที่ดีหายากและสวยงาม จุดเริ่มต้นของการเตรียมการประกาศอุทยานแห่งชาติน้ำตกคลองเพรา

การเข้าถึง

จากถนนสายเอเชีย หมายเลข 41 กม.ที่ 58 จากชุมพร-หลังสวน เลี้ยวขวาเข้าถนนลูกรังอีกประมาณ 15 กิโลเมตร ถึงหน่วยพิทักษ์ป่าคลองเพรา

สภาพปัจจุบัน

เป็นน้ำตกที่มีความสูงเกือบสิบเมตร มีต้นน้ำเกิดจากเขาดังอา คลองไซนไหลผ่านสวนกาแฟ และป่าดงดิบ ก่อนที่จะไหลลงสู่น้ำตกสูงชัน มีทั้งหมด 5 ชั้น ซึ่งน้ำตกไหลตามโขดหินสูง ทำให้เกิดชั้นน้ำตกที่สวยงาม ยามบ่ายจะเห็นละอองน้ำจากน้ำตก และเกิดรุ้งกินน้ำ

สภาพปัญหา

ถนนยังเข้าไม่ถึงเป็นถนนลูกรัง การจัดการขาดการดูแลอย่างจริงจัง บริเวณน้ำตกอยู่ห่างจากที่ทำการอุทยานแห่งชาติมีเพียงหน่วยพิทักษ์ป่าคลองเพรา บริเวณต้นน้ำเป็นไร่กาแฟและสวนผลไม้ (ทุเรียน) ลำคลองด้านต้นน้ำก่อนไหลเป็นน้ำตกไหลผ่านถนนลูกรัง สวนกาแฟซึ่งมีการเปิดหน้าดินที่ติดกับลำคลอง ถ้าจัดการไม่ดีอนาคต อาจจะทำให้น้ำในลำคลองแห้ง เนื่องจากป่าต้นน้ำถูกทำลาย

แผนที่การเข้าถึงพอสังเขป





พิกัดที่ตั้งแหล่งธรรมชาติอันครออนุรักษ์โดยประมาณ

10 องศา	2 ลิปดา	24 พิลิปดา	เหนือ
98 องศา	57 ลิปดา	55 พิลิปดา	ตะวันออก
แผนที่	1: 50,000	ระวางที่	4829 III

องค์กรรับผิดชอบ

หน่วยพิทักษ์ป่าคลองเพรา อุทยานแห่งชาติน้ำตกหาวระนอง - ชุมพร ส่วนอุทยานแห่งชาติ สำนักอนุรักษ์ทรัพยากรธรรมชาติ กรมป่าไม้ และองค์การบริหารส่วนตำบลตะโก



ที่ตั้ง

หมู่ 1 บ้านปากตะโก ตำบลปากน้ำตะโก อำเภอทุ่งตะโก จังหวัดชุมพร

ประเภท

หาดทราย

ความสำคัญ

เป็นชายหาดที่มีโครงสร้างทางธรรมชาติที่ดี หายากและสวยงาม เป็นแหล่งท่องเที่ยวที่สำคัญของจังหวัดชุมพร

การเข้าถึง

ทางหลวงหมายเลข 41 (ชุมพร-หลังสวน) ถึงสี่แยกเขาปิบ กม.ที่ 42-43 เลี้ยวซ้ายเป็นถนนของสำนักงานเร่งรัดพัฒนาชนบท ระยะทางประมาณ 10 กิโลเมตรจะถึงชายหาด

สภาพปัจจุบัน

หาดอรุโณทัย เป็นชายหาดสีขาวละเอียด เป็นแนวยาวประมาณ 5 กิโลเมตร เหมาะสำหรับท่องเที่ยวและพักผ่อน และบริเวณชายหาดเป็นสถานที่ประดิษฐานของอนุสาวรีย์พระรูปของสมเด็จพระมหาลงชุมพรเขตอุดมศักดิ์ ซึ่งเป็นสถานที่อีกแห่งหนึ่งที่ชาวบ้านนิยมมากราบไหว้บูชา

สภาพปัญหา

การบริหารไม่ชัดเจนว่าใครจะจัดการ ระหว่างเทศบาลตำบลปากน้ำตะโก กับองค์การบริหารส่วนตำบลปากน้ำตะโก เช่น การเก็บขยะ ยังไม่ได้จัดระเบียบร้านค้าและอาคาร นอกจากนี้ช่วงมรสุมยังมีลมพัดแรงทำให้ชายหาดถูกน้ำทะเลกัดเซาะตลิ่งพัง ต้นไม้ล้ม

องค์กรรับผิดชอบ

องค์การบริหารส่วนตำบลปากน้ำตะโก และเทศบาลตำบลปากน้ำตะโก

แผนที่การเข้าถึงพอสังเขป



พิกัดที่ตั้งแหล่งธรรมชาติอันควรอนุรักษ์โดยประมาณ

10 องศา	5 ลิปดา	46 พิลิปดา	เหนือ
99 องศา	9 ลิปดา	00 พิลิปดา	ตะวันออก
แผนที่	1: 50,000	ระวางที่	4829 III



ที่ตั้ง

หมู่ 1 และหมู่ 4 บ้านหาดทรายรี ตำบลหาดทรายรี อำเภอเมือง จังหวัดชุมพร

ประเภท

หาดทราย

ความสำคัญ

เป็นโครงสร้างทางธรรมชาติที่ตีหายาก และมีทัศนียภาพที่สวยงาม ควรค่าอนุรักษ์ไว้ รวมทั้งมีความสำคัญทางประวัติศาสตร์

การเข้าถึง

เส้นทางจากกรุงเทพฯ ทางหลวงหมายเลข 4 แยกเข้าชุมพรที่สี่แยกปฐมพร ทางหลวง 4098 เข้าตัวเมือง 8 กิโลเมตร และต่อด้วยถนนหมายเลข 4119 (ชุมพร-ปากน้ำ) ระยะทาง 21 กิโลเมตร เป็นถนนลาดยางจนถึงชายหาด

สภาพปัจจุบัน

เป็นชายหาดยาวประมาณ 1 กิโลเมตร มีทรายสีขาวละเอียดและน้ำทะเลใส เป็นที่ตั้งของอนุสรณ์สถานพลเอกสมเด็จกรมหลวงชุมพรเขตอุดมศักดิ์ บิดากองทัพเรือ สวนหมอพร ศาลเจ้าพ่อกรมหลวงชุมพรสวนตำหนัก กรมหลวงชุมพรฯ และเรือหลวงชุมพร เป็นแหล่งท่องเที่ยวที่สำคัญของจังหวัดชุมพร

สภาพปัญหา

จังหวัดได้สร้างแนวเขื่อนกันทรายเป็นการเปลี่ยนแปลงธรรมชาติ ทำให้ชายหาดขาดความสวยงาม บางส่วนเกิดการกัดเซาะพังลงมา ร้านค้าส่วนหนึ่งได้รื้อแล้วเข้าไปอีกฝากของถนน

องค์กรรับผิดชอบ

องค์การบริหารส่วนตำบลหาดทรายรี

แผนที่การเข้าถึงพอสังเขป



พิกัดที่ตั้งแหล่งธรรมชาติอันควรอนุรักษ์โดยประมาณ

10 องศา	23 ลิปดา	38 ฟิลิปดา	เหนือ
99 องศา	16 ลิปดา	50 ฟิลิปดา	ตะวันออก
แผนที่	1:50,000	ระวางที่	4829 IV



ที่ตั้ง

ตำบลอ่างทอง อำเภอเกาะสมุย จังหวัดสุราษฎร์ธานี

ประเภท

ทะเลสาบ

ความสำคัญ

เป็นทะเลที่เกิดจากโครงสร้างทางธรรมชาติ ที่หายากและสวยงาม

การเข้าถึง

โดยสารทางเรือ จากท่าเรือบ้านดอน (อำเภอเมืองสุราษฎร์ธานี) หรือต่อไปถึงเกาะสมุย แล้วขึ้นเรือจากหน้าทอน มีเรือด่วนหรือเรือทัวร์จากบริษัททัวร์ต่างๆ ไปเช้าเย็นกลับ เรือออกเวลา 8.30 น.

สภาพปัจจุบัน

เป็นทะเลสาบที่อยู่กลางเกาะแม่เกาะ หนึ่งใน 42 เกาะของหมู่เกาะอ่างทอง เป็นเกาะที่ถือว่ามีทัศนียภาพที่สวยงามที่สุดของหมู่เกาะอ่างทอง ทะเลสาบแห่งนี้เกิดจากแอ่งยุบขนาดใหญ่ของภูเขาที่มีรูปเป็นวงรี มีเนื้อที่ประมาณ 41 ไร่ มีอุโมงค์ใต้น้ำที่เชื่อมกับทะเลภายนอก มีเส้นผ่าศูนย์กลาง 250 เมตร ยาว 350 เมตร น้ำลึกประมาณ 7 เมตร จะมีน้ำขึ้นลงระดับน้ำทะเลภายนอก มีทางเดินสะดวก สามารถเดินขึ้นชมวิวด้านบนของทะเลในได้ ระยะทางบันไดประมาณ 150 เมตร เป็นแหล่งกล้วยไม้หายาก (รองเท้านารีช่องอ่างทอง)

สภาพปัญหา

ไม่มีปัญหา เนื่องจากมีการจัดการและกำหนดการขึ้นดูจุดชมวิวด้านบนโดยเจ้าหน้าที่ของอุทยาน และมีสิ่งอำนวยความสะดวกสำหรับนักท่องเที่ยว

แผนที่การเข้าถึงพอสังเขป




พิกัดที่ตั้งแหล่งธรรมชาติอันควรอนุรักษ์โดยประมาณ

09 องศา	39 ลิปดา	20 พิลิปดา	เหนือ
99 องศา	40 ลิปดา	10 พิลิปดา	ตะวันออก
แผนที่	1: 50,000	ระวางที่	4928 III

องค์กรรับผิดชอบ

อุทยานแห่งชาติ หมู่เกาะอ่างทอง ส่วนอุทยานแห่งชาติทางทะเล สำนักอนุรักษ์ทรัพยากรธรรมชาติ กรมป่าไม้



ที่ตั้ง

หมู่ 3 บ้านมะเดื่อหวาน ตำบลเกาะพัง อำเภอกะพัง จังหวัดสุราษฎร์ธานี

ประเภท

น้ำตก

ความสำคัญ

เป็นน้ำตกที่เกิดจากโครงสร้างทางธรรมชาติที่สวยงามและหายาก

การเข้าถึง

จากท่าเรือท้องศาลา ไปตามเส้นทางท้องศาลา-บ้านโหลกหล้า ระยะทางประมาณ 4 กิโลเมตร จะถึงทางเข้าอุทยานแห่งชาติธารเสด็จ ซึ่งทางแยกไปทางขวา ประมาณ 700 เมตรเข้าไปทำการอุทยาน เดินเท้าขึ้นน้ำตกอีก ประมาณ 1 กิโลเมตร

สภาพปัจจุบัน

เป็นน้ำตกที่อยู่ในเขตประกาศของอุทยานแห่งชาติธารเสด็จ น้ำตกมีน้ำเกือบตลอดปี แต่ปัจจุบันน้ำน้อยลง มีทางเดินศึกษาธรรมชาติได้ทางเข้าสู่น้ำตก และมีจุดชมวิวยบริเวณยอดเขาหრა เป็นแหล่งที่นักท่องเที่ยวนิยมแวะเข้าชมความงามของน้ำตก

สภาพปัญหา

ถนนทางเข้าเป็นทางแคบ

องค์กรรับผิดชอบ

อุทยานแห่งชาติธารเสด็จ ส่วนอุทยานแห่งชาติทางทะเล สำนักอนุรักษ์ทรัพยากรธรรมชาติ กรมป่าไม้

แผนที่การเข้าถึงพอสังเขป



พิกัดที่ตั้งแหล่งธรรมชาติอันควรอนุรักษ์โดยประมาณ

09 องศา	43 ลิปดา	58 ฟลิปดา	เหนือ
100 องศา	01 ลิปดา	06 ฟลิปดา	ตะวันออก
แผนที่	1: 50,000	ระวางที่	4928 II



ที่ตั้ง

หมู่ 2 ตำบลหน้าเมือง อำเภอเกาะสมุย จังหวัดสุราษฎร์ธานี

ประเภท

น้ำตก

ความสำคัญ

เป็นโครงสร้างทางธรรมชาติที่ดี มีทัศนียภาพที่สวยงาม และหายาก

การเข้าถึง

จากทางหลวงหมายเลข 4169 จนถึงบริเวณกม.ที่ 10 จะมีทางแยกเข้า น้ำตกเป็นถนนคอนกรีตระยะทาง 1 กิโลเมตร รถยนต์เข้าถึงบริเวณน้ำตก

สภาพปัจจุบัน

เป็นน้ำตกที่มีความสวยงาม น้ำตกจากหน้าผาที่สูงชันมีแอ่งน้ำหน้าน้ำตก และหินใหญ่น้อย เหมาะแก่การลงเล่นน้ำได้อย่างปลอดภัย และเป็นแหล่งท่องเที่ยวที่สำคัญ ที่มีน้ำตกอยู่บนเกาะผสมกับป่าไม้อันร่มรื่น

สภาพปัญหา

บริเวณโดยรอบแหล่งกำเนิดน้ำตก เป็นสวนผลไม้ของชาวบ้าน ทำให้น้ำ เหลือน้อยในฤดูแล้ง

องค์กรรับผิดชอบ

เทศบาลตำบลเกาะสมุย

แผนที่การเข้าถึงพอสังเขป



พิกัดที่ตั้งแหล่งธรรมชาติอันควรอนุรักษ์โดยประมาณ

09 องศา	27 ลิปดา	57 ฟิลิปดา	เหนือ
99 องศา	59 ลิปดา	05 ฟิลิปดา	ตะวันออก
แผนที่	1:50,000	ระวางที่	4927 I



ที่ตั้ง

หมู่ 2 หมู่ 6 ตำบลบ่อผุด อำเภอเกาะสมุย จังหวัดสุราษฎร์ธานี

ประเภท

หาดทราย

ความสำคัญ

เป็นชายหาดที่เกิดจากโครงสร้างทางธรรมชาติที่หายากและสวยงาม

การเข้าถึง

จากหน้าทอน ทางหลวงหมายเลข 4169 กม.ที่ 25 จะมีทางแยกเข้าไป บริเวณชายหาดอีกประมาณ 3 กิโลเมตร รวมระยะทางประมาณ 28 กิโลเมตร จากหน้าทอน

สภาพปัจจุบัน

เป็นชายหาดสีขาว ทรายละเอียด เป็นชายหาดที่ขึ้นชื่อแห่งหนึ่งของเกาะสมุย นักท่องเที่ยวนิยมมาดำน้ำและพักผ่อน ในช่วงคลื่นลมสงบ มีบริการที่พัก ร้านอาหารและอื่นๆ

สภาพปัญหา

รีสอร์ตและร้านอาหารสร้างติดชายทะเลจนแทบจะไม่มีที่ลงหาด

องค์กรรับผิดชอบ

เทศบาลเฉวง และองค์การบริหารส่วนตำบลบ่อผุด

แผนที่การเข้าถึงพอสังเขป



พิกัดที่ตั้งแหล่งธรรมชาติอันควรอนุรักษ์โดยประมาณ

09 องศา	30 ลิปดา	40 พิลิปดา	เหนือ
100 องศา	03 ลิปดา	23 พิลิปดา	ตะวันออก
แผนที่	1:50,000	ระวางที่	4928 II



ที่ตั้ง

หมู่ 3-4 ตำบลมะเร็ด อำเภอเกาะสมุย จังหวัดสุราษฎร์ธานี

ประเภท

ชายหาด

ความสำคัญ

เป็นโครงสร้างธรรมชาติที่ดี มีทัศนียภาพสวยงาม และหายาก เป็นทรายขาวละเอียด

การเข้าถึง

จากหน้าทอนไปตามทางหลวงแผ่นดินหมายเลข 4169 ประมาณกม.ที่ 20 จะเป็นชายหาดยาวประมาณ 2 กิโลเมตร

สภาพปัจจุบัน

เป็นชายหาดเหมาะแก่นักท่องเที่ยวทั้งชาวไทยและชาวต่างประเทศนั่งชมธรรมชาติ และอาบแดด เนื่องจากชายหาดเป็นทรายละเอียดขาว มีทัศนียภาพที่สวยงาม เหมาะแก่การพักผ่อนและดำน้ำ

สภาพปัญหา

มีการบุกรุกชายหาดสร้างร้านค้า และทางลงชายหาดเป็นที่ของเอกชนตลอดชายหาด

องค์กรรับผิดชอบ

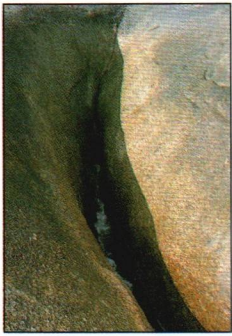
เทศบาลตำบลมะเเและองค์การบริหารส่วนตำบลมะเร็ด

แผนที่การเข้าถึงพอสังเซป



พิกัดที่ตั้งแหล่งธรรมชาติอันควรอนุรักษ์โดยประมาณ

09 องศา	27 ลิปดา	46 ฟิลิปดา	เหนือ
101 องศา	02 ลิปดา	41 ฟิลิปดา	ตะวันออก
แผนที่	1:50,000	ระวางที่	4927 I



ที่ตั้ง

หมู่ 1 ตำบลมะเร็ด อำเภอเกาะสมุย จังหวัดสุราษฎร์ธานี

ประเภท

สถานอื่น ๆ ที่มีความสำคัญทางธรณีสัณฐานวิทยา

ความสำคัญ

เป็นโครงสร้างธรรมชาติที่ดีและหายาก เป็นเอกลักษณ์ของท้องถิ่น

การเข้าถึง

จากทางหลวงหมายเลข 4169 ไปตามทางจนถึงกม.ที่ 18 จะมีทางแยกซ้ายประมาณ 200 เมตร

สภาพปัจจุบัน

ด้วยลักษณะพิเศษทางธรณี ทำให้เกิดหินที่มีรูปร่างลักษณะผิดแปลกไปจากธรรมดา รูปร่างคล้ายกับอวัยวะเพศชายและหญิง

สภาพปัญหา

ทางเข้ามีร้านค้ามากจนหนาแน่น แต่ก็สะอาดไม่มีขยะ

องค์กรรับผิดชอบ

เทศบาลตำบลเกาะสมุยและองค์การบริหารส่วนตำบลมะเร็ด

แผนที่การเข้าถึงพอสังเขป



พิกัดที่ตั้งแหล่งธรรมชาติอันควรอนุรักษ์โดยประมาณ

09 องศา	27 ลิปดา	07 พิลิปดา	เหนือ
100 องศา	02 ลิปดา	23 พิลิปดา	ตะวันออก
แผนที่	1:50,000	ระวางที่	4927 I



ที่ตั้ง

บ้านพรหมโลก ตำบลบ้านเกาะ อำเภอพรหมคีรี จังหวัดนครศรีธรรมราช

ประเภท

น้ำตก

ความสำคัญ

เป็นน้ำตกที่เกิดจากโครงสร้างทางธรรมชาติ หายากและสวยงาม เป็นแหล่งท่องเที่ยวที่สำคัญ

การเข้าถึง

จากนครศรีธรรมราช ตามทางหลวงหมายเลข 4016 (นครศรีฯ-พรหมคีรี) ผ่านอำเภอพรหมคีรี กม.ที่ 21-22 แยกขวาเข้าทางหลวงหมายเลข 4132 เข้าถนนลาดยางอีกประมาณ 5 กิโลเมตร

สภาพปัจจุบัน

เป็นน้ำตกขนาดใหญ่ที่เกิดจากเขาหลวง มีน้ำไหลตลอดปี น้ำตกมีด้วยกันหลายชั้น ชั้นที่สวยงามที่สุดคือ ชั้น 3 มีชื่อว่าหอนานพรหมโลก เป็นน้ำตกที่ไหลจากหน้าผาหินกว้าง สายน้ำไหลผ่านแผ่นหินลงสู่แอ่งน้ำและในแอ่งน้ำด้านล่างก็จะมีหลุมน้ำวนซึ่งอันตรายมากหากพลัดตกลงไปทางเจ้าหน้าที่ได้จัดทำป้ายเตือนไว้และเนื่องจากน้ำตกแห่งนี้อยู่ไม่ไกลจากตัวเมืองนัก จึงเป็นที่นิยมของนักท่องเที่ยว

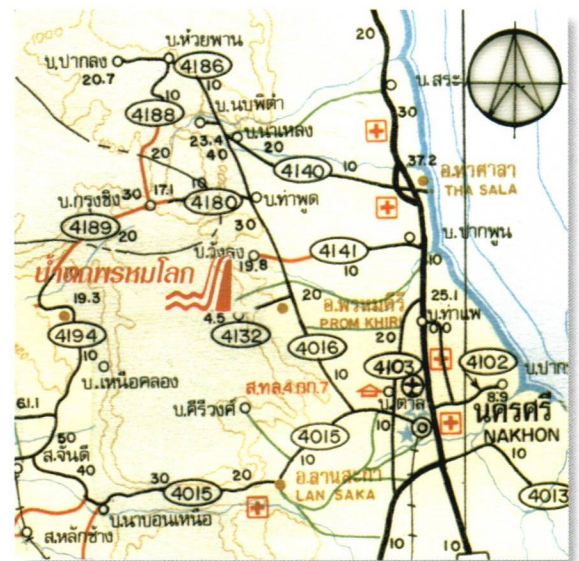
สภาพปัญหา

ที่จอดรถมีจำกัดเนื่องจากภูมิประเทศที่เป็นแม่น้ำและภูเขาบังคับทำให้ขยายไม่ได้

องค์กรรับผิดชอบ

อุทยานแห่งชาติเขาหลวง ส่วนอุทยานแห่งชาติ สำนักอนุรักษ์ทรัพยากรธรรมชาติ กรมป่าไม้

แผนที่การเข้าถึงพอสังเขป



พิกัดที่ตั้งแหล่งธรรมชาติอันครออนุรักษ์โดยประมาณ

08 องศา	31 ลิปดา	22 ฟิลิปดา	เหนือ
99 องศา	47 ลิปดา	11 ฟิลิปดา	ตะวันออก
แผนที่	1: 50,000	ระวางที่	4926 II



ที่ตั้ง

บ้านโยง ตำบลถ้ำใหญ่ อำเภอทุ่งสง จังหวัดนครศรีธรรมราช

ประเภท

น้ำตก

ความสำคัญ

เป็นน้ำตกที่เกิดจากโครงสร้างทางธรณีวิทยา ที่หายากและสวยงาม เป็นสถานที่ท่องเที่ยวที่สำคัญ

การเข้าถึง

ตามถนนหลวงหมายเลข 403 (ทุ่งสง-ร่อนพิบูลย์) ถึง กม.ที่ 5 เข้าเขต อุทยานแห่งชาติเขาลง เลี้ยวขวาถนน รพช. อีก 4 กิโลเมตร เดินเข้า น้ำตกอีก 200 เมตร

สภาพปัจจุบัน

เป็นน้ำตกที่เกิดจากปาดงติบธรณีวิทยา มีความสูง 7 ชั้น ชั้นที่สวยงามที่สุด คือ ชั้น 1 สูงประมาณ 15 เมตร เป็นลำยาว เมื่อยามลมพัดจะทำให้ละอองน้ำ ไปไกลนับสิบเมตร และจุดที่น้ำตกไหลลงมา เหมาะที่จะเป็นที่เล่นน้ำและมีน้ำไหลตลอดปี

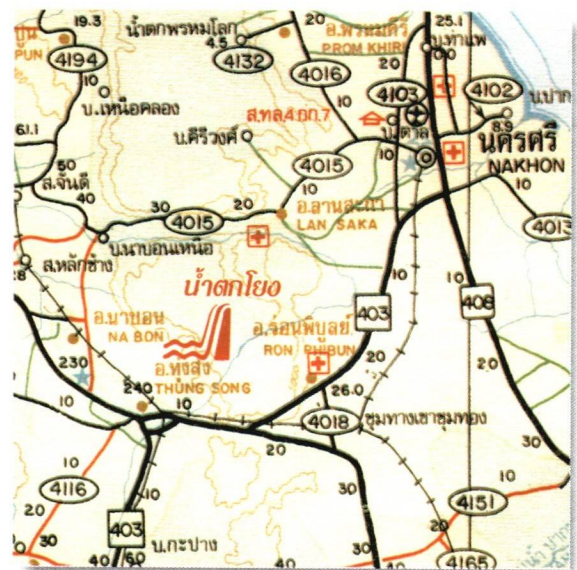
สภาพปัญหา

ไม่มี

องค์กรรับผิดชอบ

อุทยานแห่งชาติเขาลง ส่วนอุทยานแห่งชาติ สำนักอนุรักษ์ทรัพยากร ธรรมชาติ กรมป่าไม้

แผนที่การเข้าถึงพอสังเขป



พิกัดที่ตั้งแหล่งธรรมชาติอันควรอนุรักษ์โดยประมาณ

8 องศา	10 ลิปดา	19 ฟิลิปดา	เหนือ
99 องศา	44 ลิปดา	50 ฟิลิปดา	ตะวันออก
แผนที่	1:50,000	ระวางที่	4925 III



ที่ตั้ง

หมู่ 3 ตำบลสีชล อำเภอสีชล จังหวัดนครศรีธรรมราช

ประเภท

หาดทราย

ความสำคัญ

ประเภทชายหาด เกิดจากโครงสร้างทางธรรมชาติ ที่หายากและสวยงาม

การเข้าถึง

ทางหลวงหมายเลข 401 (นครศรีฯ -สุราษฎร์ฯ) กม.ที่ 86-87 แยกขวา
เข้าอำเภอสีชลหลังเก่า อีกประมาณ 1.5 กิโลเมตร จะถึงชายหาด

สภาพปัจจุบัน

เป็นชายหาดโค้งต่อกันระหว่างปากน้ำสีชลและเขาคอกวาง น้ำทะเลใส
ทรายละเอียด มีหินสวยงาม เมื่อน้ำลง ชายหาดจะกว้างประมาณ 15-20
เมตร จะเห็นโขดหินทรายและโขดหินกรวดบนหินใหญ่น้อยมากมาย

สภาพปัญหา

มีการก่อสร้างอาคาร ร้านอาหาร บ้านริมหาด ซึ่งมีแนวโน้มจะมี
ผลกระทบต่อไปหากขาดการจัดการที่เป็นระเบียบ

องค์กรรับผิดชอบ

ชายหาดติดกับที่ดินของเอกชน ไม่มีผู้รับผิดชอบที่ชัดเจน ในเขตองค์การบริหารส่วนตำบลสีชล

แผนที่การเข้าถึงพอสังเขป



พิกัดที่ตั้งแหล่งธรรมชาติอันควรอนุรักษ์โดยประมาณ

09 องศา	0 ลิปดา	28 ฟิลิปดา	เหนือ
99 องศา	55 ลิปดา	31 ฟิลิปดา	ตะวันออก
แผนที่	1: 50,000	ระวางที่	4927 II



ที่ตั้ง

บ้านเป็ด ตำบลบางโพธิ์ อำเภอขนอม จังหวัดนครศรีธรรมราช

ประเภท

หาดทราย

ความสำคัญ

เป็นชายหาดที่เกิดจากโครงสร้างทางธรรมชาติ หายากและสวยงาม

การเข้าถึง

ทางหลวงหมายเลข 401 (สุราษฎร์ฯ - นครศรีฯ) กม.ที่ 80 เลี้ยวซ้ายตามทางหลวง 4041 ไปอำเภอขนอม แยกซ้ายเข้าถนนกรมโยธาธิการอีกประมาณ 6 กิโลเมตร จะมีถนนเลียบชายหาดยาวประมาณ 5 กิโลเมตร

สภาพปัจจุบัน

ประกาศเป็นอุทยานแห่งชาติทางทะเลหาดขนอม-เกาะเตน ภายใต้การดูแลของกรมป่าไม้ เป็นหาดทรายชายทะเลที่สวยงาม ทรายขาวสะอาดละเอียด ยาวติดต่อกันเกือบเป็นเส้นตรงยาวหลายกิโลเมตร และมีหาดต่อเนื่องกัน เช่น หาดโนเป็ด หาดโนเพลลา หาดปากน้ำ ซึ่งรวมกันเรียกว่าหาดหน้าด่าน รอยต่อระหว่างหาดมีโขดหินยื่นออกมา ระหว่างหาดโนเป็ดและหาดโนเพลลา สมัยสงครามโลกครั้งที่สอง กองทัพญี่ปุ่นได้ยกพลขึ้นบกที่นี่ เวล่าน้ำลงหาดจะกว้าง 20-30 เมตร ช่วงมรสุมลมแรงจะทำให้ชายหาด ถูกกัดเซาะ

สภาพปัญหา

มีการสร้างคอนโดมิเนียม และจัดสรรที่ดินติดชายหาด ซึ่งอาจจะมีผลกระทบต่อหากขาดการจัดการที่ดี

แผนที่การเข้าถึงพอสังเขป



พิกัดที่ตั้งแหล่งธรรมชาติอันควรอนุรักษ์โดยประมาณ

09 องศา	10 ลิปดา	50 ฟลิปดา	เหนือ
99 องศา	52 ลิปดา	39 ฟลิปดา	ตะวันออก
แผนที่	1: 50,000	ระวางที่	4927 II

องค์กรรับผิดชอบ

อุทยานแห่งชาติทางทะเลหาดขนอม-เกาะเตน ส่วนอุทยานแห่งชาติทางทะเล สำนักอนุรักษ์ทรัพยากรธรรมชาติ กรมป่าไม้



ที่ตั้ง

บ้านเขากทะลุ ตำบลชะขันธุ์ อำเภอมือง จังหวัดพัทลุง

ประเภท

ภูเขา

ความสำคัญ

เป็นลักษณะภูเขาที่มีโครงสร้างทางธรรมชาติที่สวยงามและหายาก และเรื่องเล่าเกี่ยวกับนิทานพื้นบ้าน และเป็นสัญลักษณ์ของท้องถิ่น

การเข้าถึง

อยู่ในเขตเทศบาลเมืองพัทลุง ทางหลวง 4047 พัทลุง-หาดลำป่า ข้ามทางรถไฟ อยู่ทางซ้ายมือเข้าซอยเจ้าแม่ฤดี

สภาพปัจจุบัน

เป็นภูเขาที่เป็นสัญลักษณ์ของเมืองพัทลุง เกิดจากเขาหินปูนซึ่งถูกรบกรวนจากธรรมชาติ ทำให้เกิดเป็นโพรง ตรงบริเวณยอดเขาทะลุไปอีกด้านหนึ่ง มองเห็นชั้นหินเป็นรูปโค้งได้ชัดเจน มีบันไดขึ้นถึงถ้ำแล้วต่อเป็นราวเหล็กขึ้นไปอีกทอด

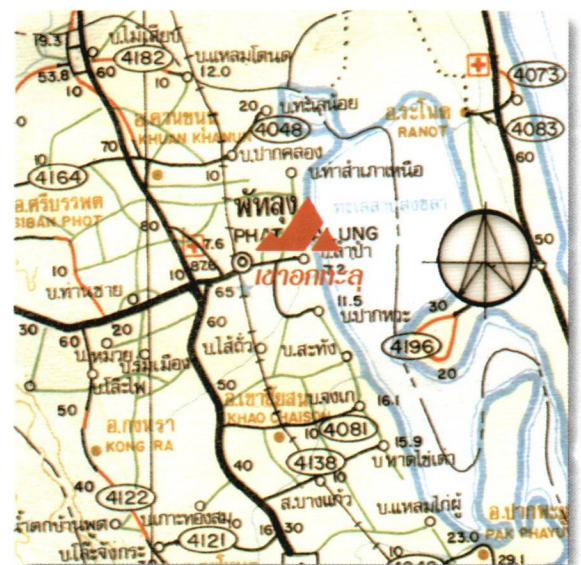
สภาพปัญหา

ทางเข้าไม่สะดวก บริเวณทางขึ้นยังอยู่ในสภาพของการก่อสร้าง

องค์กรรับผิดชอบ

เทศบาลเมืองพัทลุง จังหวัดพัทลุง

แผนที่การเข้าถึงพอสังเขป



พิกัดที่ตั้งแหล่งธรรมชาติอันควรอนุรักษ์โดยประมาณ

07 องศา	37 ลิปดา	27 พิลิปดา	เหนือ
100 องศา	05 ลิปดา	30 พิลิปดา	ตะวันออก
แผนที่	1: 50,000	ระวางที่	5024 III



ที่ตั้ง

บ้านโตน ตำบลลำสินธุ์ อำเภอเมือง จังหวัดพัทลุง

ประเภท

น้ำตก

ความสำคัญ

เป็นน้ำตกที่เกิดจากโครงสร้างทางธรรมชาติที่ดี หายากและมีทัศนียภาพที่สวยงาม

การเข้าถึง

ทางหลวงหมายเลข 4 (พัทลุง-ตรัง) กม.ที่ 26 เลี้ยวซ้ายเข้าทางหลวงหมายเลข 4122 ไปอำเภอกงหรา กม.ที่ 57 เลี้ยวขวาไปตามถนนลูกรังอีกประมาณ 5 กิโลเมตร

สภาพปัจจุบัน

น้ำตกบ้านโตน หรือน้ำตกโตนแพรทอง เป็นน้ำตกที่เกิดจากปาดงดิบอุดมสมบูรณ์ ผ่านโขดหินขนาดใหญ่ มีฝนตกตลอดทั้งปี ปัจจุบันกรมพัฒนาและส่งเสริมพลังงานได้สร้างเขื่อนในเขตต้นน้ำเพื่อผลิตกระแสไฟฟ้าขนาดเล็ก ในเขตต้นน้ำห่างจากน้ำตกประมาณ 3 กิโลเมตร

สภาพปัญหา

สภาพน้ำตกเปลี่ยนแปลงไปเนื่องจากการสร้างเขื่อน

องค์กรรับผิดชอบ

สหกรณ์นิคมสร้างตนเองภาคใต้และองค์การบริหารส่วนตำบลลำสินธุ์

แผนที่การเข้าถึงพอสังเขป



พิกัดที่ตั้งแหล่งธรรมชาติอันควรอนุรักษ์โดยประมาณ

07 องศา	29 ลิปดา	04 พิลิปดา	เหนือ
99 องศา	54 ลิปดา	09 พิลิปดา	ตะวันออก
แผนที่	1: 50,000	ระวางที่	4923 I



ที่ตั้ง

บ้านตะโหมด ตำบลตะโหมด อำเภอตะโหมด จังหวัดพัทลุง

ประเภท

น้ำตก

ความสำคัญ

เป็นน้ำตกที่เกิดจากโครงสร้างทางธรรมชาติที่ดีที่หายากและมีทัศนียภาพที่สวยงาม

การเข้าถึง

ทางหลวงหมายเลข 4 (พัทลุง-รัตภูมิ) กม.ที่ 31 เลี้ยวขวาเข้าทางหลวงหมายเลข 4121 ตะโหมด ไปอีก 16 กิโลเมตร ถึงวัดตะโหมดไปตามถนนลูกรังอีก 4 กิโลเมตร

สภาพปัจจุบัน

เป็นน้ำตกขนาดปานกลาง อยู่ในเขตรักษาพันธุ์สัตว์ป่าเขาบรรทัด น้ำตกไหลผ่านโขดหินลงมาเป็นชั้นๆ มีน้ำตกตลอดทั้งปี สูง 7 ชั้น บริเวณโดยรอบเป็นต้นไม้ใหญ่อุดมสมบูรณ์ มีทางเดินศึกษาธรรมชาติ น้ำตกชั้นแรกๆ มีร่องรอยการติดตั้งเครื่องผลิตไฟฟ้าที่ใช้พลังงานน้ำโดยหม่อมจ๋วยจึงกลายมาเป็นชื่อน้ำตกเนื่องจากเป็นผู้ค้นพบและบุกเบิก

สภาพปัญหา

ทางเข้าลำบาก มีขยะตลอดแนวน้ำตก

องค์กรรับผิดชอบ

หน่วยพิทักษ์ป่าบ้านตะโหมด เขตรักษาพันธุ์สัตว์ป่าเขาบรรทัด ส่วนเขตรักษาพันธุ์สัตว์ป่า สำนักอนุรักษ์ทรัพยากรธรรมชาติ กรมป่าไม้ และองค์การบริหารส่วนตำบลตะโหมด

แผนที่การเข้าถึงพอสังเขป



พิกัดที่ตั้งแหล่งธรรมชาติอันควรอนุรักษ์โดยประมาณ

07 องศา	15 ลิปดา	03 ฟิลิปดา	เหนือ
100 องศา	02 ลิปดา	18 ฟิลิปดา	ตะวันออก
แผนที่	1: 50,000	ระวางที่	5023 IV



ที่ตั้ง

ตำบลพนางตุง อำเภอดอนขุนนุ่น จังหวัดพัทลุง

ประเภท

หนองน้ำ

ความสำคัญ

เป็นหนองน้ำขนาดใหญ่ที่เชื่อมกับทะเลใหญ่ที่เกิดจากโครงสร้างทางธรรมชาติที่หายากและสำคัญทางระบบนิเวศ

การเข้าถึง

จากอำเภอดอนขุนนุ่นไปตามทางหลวง 4048 ถึงหมู่บ้านทะเลน้อย ระยะทาง 12 กิโลเมตร

สภาพปัจจุบัน

เป็นหนองน้ำขนาดใหญ่อยู่ส่วนบนสุดของทะเลสาบสงขลารับน้ำจากภูเขาและแม่น้ำต่างๆ เป็นอุทยานนกน้ำที่ใหญ่ที่สุด มีเนื้อที่ประมาณ 17,500 ไร่ มีนกที่ประจำถิ่นและนกอพยพมาบางฤดู พบมากถึง 150 ชนิด บางชนิดเป็นนกที่หายาก เช่น นกกาบบัว นกยางปากขอ พรรณไม้บริเวณรอบข้างป่าพรุน้ำจืด เช่น เสม็ด เตยน้ำ กระจูด ทะเลน้อยเป็นระบบนิเวศที่สมบูรณ์ แต่ละปีจะมีฤดูดอกบัวบานที่ถือเป็นฤดูท่องเที่ยวของทะเลน้อย เดือนมีนาคมของทุกปี

สภาพปัญหา

การชะล้างของผิวดินทำให้ทะเลน้อยตื้น และสารเคมีที่ลงมาในแหล่งน้ำ

องค์กรรับผิดชอบ


เขตห้ามล่าพันธุ์สัตว์ป่าอุทยานนกน้ำทะเลน้อยส่วนเขตรักษาพันธุ์สัตว์ป่า สำนักอนุรักษ์ทรัพยากรธรรมชาติ กรมป่าไม้ และองค์การบริหารส่วนตำบลพนางตุง

แผนที่การเข้าถึงพอสังเขป



พิกัดที่ตั้งแหล่งธรรมชาติอันควรอนุรักษ์โดยประมาณ

07 องศา	47 ลิปดา	10 พิลิปดา	เหนือ
100 องศา	09 ลิปดา	55 พิลิปดา	ตะวันออก
แผนที่	1: 50,000	ระวางที่	5024 IV



ที่ตั้ง

อำเภอเมือง จังหวัดสงขลา

ประเภท

เกาะ

ความสำคัญ

เป็นเกาะที่เกิดจากโครงสร้างทางธรรมชาติ ที่หายากและสวยงาม

การเข้าถึง

ทางเรือแบบเหมาลำจากท่าเรือสงขลา หลังที่ทำการไปรษณีย์ อ.เมืองสงขลา

สภาพปัจจุบัน

เป็นเกาะขนาดเล็กที่อยู่ใกล้ชายฝั่ง สามารถมองเห็นได้จากหาดสมิหลา หาดแก้วเส็งมีตำนานเล่าว่ามี ลิง แมว และหนูเดินทางมาจากประเทศจีนผลสุดท้ายทั้งหนูและแมวก็จมอยู่เป็นเกาะปัจจุบัน บริเวณรอบเกาะมีหินโสโครกอยู่โดยรอบและบริเวณเกาะหนูจะมีถ้ำที่คนจีนมาทำพิธีเซ็งเม้งทุกปี เป็นถ้ำที่เล่าต่อกันมาว่าเป็นที่เก็บสมบัติของโจรสลัดสมัยก่อน

สภาพปัญหา

การเดินทางได้เฉพาะทางเรือและการจอดพักเรือรอบเกาะทำให้ขาดหินเสียหาย รวมทั้งทิ้งขยะไว้บนเกาะ

องค์กรรับผิดชอบ

กรมประมงได้สร้างสถานีทดลองเพาะเลี้ยงสัตว์น้ำ บริเวณเกาะหนู และกรมเจ้าท่าดูแลทั่วไป

แผนที่การเข้าถึงพอสังเขป



พิกัดที่ตั้งแหล่งธรรมชาติอันควรอนุรักษ์โดยประมาณ

07 องศา	14 ลิปดา	01 ฟิลิปดา	เหนือ
100 องศา	35 ลิปดา	56 ฟิลิปดา	ตะวันออก
แผนที่	1:50,000	ระวางที่	5123 III



ที่ตั้ง

เขตเทศบาล ตำบลปอ้อย อำเภอเมือง จังหวัดสงขลา

ประเภท

ภูเขา

ความสำคัญ

เป็นภูเขาที่เกิดจากโครงสร้างทางธรรมชาติมีความสำคัญเกี่ยวกับประวัติศาสตร์

การเข้าถึง

จากแหลมสมิหลา จะอยู่ถนนราชดำเนิน มีถนนตัดผ่านเขาน้อยและเขาดังกวน เขาดังกวนอยู่ทางทิศตะวันออกของเขาน้อย

สภาพปัจจุบัน

เป็นเขาเดี่ยวๆ ที่ตั้งอยู่ระหว่างเมืองและชายหาด บริเวณเขาน้อยมีวัดอยู่บนยอดเขา สามารถมองเห็นเจดีย์ได้ชัดเจน ทางขึ้นเป็นบันไดปูน มีตึกที่สร้างสมัยรัชกาลที่ 5 เมื่อขึ้นไปข้างบนสามารถมองเห็นทิวทัศน์เมืองสงขลาได้โดยรอบ

สภาพปัญหา

ขาดการดูแลรักษาสภาพแวดล้อม ให้สวยงามอยู่เสมอ

องค์กรรับผิดชอบ

เทศบาลเมืองสงขลา ดูแลเรื่องสวนสาธารณะ กรมศิลปากรดูแลพระวิหารและพระเจดีย์หลวง

แผนที่การเข้าถึงพอสังเขป



พิกัดที่ตั้งแหล่งธรรมชาติอันควรอนุรักษ์โดยประมาณ

07 องศา	12 ลิปดา	32 ฟิลิปดา	เหนือ
100 องศา	35 ลิปดา	46 ฟิลิปดา	ตะวันออก
แผนที่	1:50,000	ระวางที่	5123 III



ที่ตั้ง

บ้านโคกวัด ตำบลทุ่งตำเสา อำเภอหาดใหญ่ จังหวัดสงขลา

ประเภท

น้ำตก

ความสำคัญ

เป็นน้ำตกที่เกิดจากภูเขาสูงที่มีป่าสมบูรณ์ ที่หายากและสวยงาม

การเข้าถึง

ทางหลวงหมายเลข 4 (หาดใหญ่-รัตภูมิ) กม.ที่ 13 เลี้ยวไปเส้นทางน้ำตกโตนงาช้าง ระยะทางประมาณ 13 กิโลเมตร

สภาพปัจจุบัน

เป็นน้ำตกขนาดใหญ่ที่เกิดจากเทือกเขาบรรทัด มีความสูงมาก เป็นแหล่งกำเนิดน้ำตกทั้งหมด 7 ชั้น ชั้นที่ 3 เรียกว่าน้ำตกโตนงาช้าง สูงประมาณ 150 เมตร แยกเป็นสองแพร่งสีขาวคล้ายงาช้าง บริเวณต้นน้ำตกเป็นป่าดิบชื้น อุดมสมบูรณ์ ยังไม่ถูกทำลายทำให้มีน้ำตกตลอดทั้งปี

สภาพปัญหา

ทางเดินขึ้นน้ำตกขึ้น ปัญหายะยะไม่ได้เก็บและป้ายบอกทางชำรุด

องค์กรรับผิดชอบ

เขตรักษาพันธุ์สัตว์ป่าโตนงาช้าง ส่วนเขตรักษาพันธุ์สัตว์ป่า สำนักอนุรักษ์ทรัพยากรธรรมชาติ กรมป่าไม้

แผนที่การเข้าถึงพอสังเขป



พิกัดที่ตั้งแหล่งธรรมชาติอันควรอนุรักษ์โดยประมาณ

06 องศา	56 ลิปดา	41 ฟิลิปดา	เหนือ
100 องศา	14 ลิปดา	09 ฟิลิปดา	ตะวันออก
แผนที่	1:50,000	ระวางที่	5022 IV



ที่ตั้ง

บ้านเขาพระ ตำบลเขาพระ อำเภอรัตภูมิ จังหวัดสงขลา

ประเภท

น้ำตก

ความสำคัญ

เป็นน้ำตกที่เกิดจากเทือกเขาบรรทัดที่สูงและมีป่าสมบูรณ์ ที่หายากและสวยงาม

การเข้าถึง

ทางหลวงหมายเลข 406 (รัตภูมิ-สตูล) กม.ที่ 35 เลี้ยวซ้ายไปตามถนนลาดยางใหม่ กรมโยธาธิการอีก 1 กิโลเมตร

สภาพปัจจุบัน

เป็นน้ำตก ที่ตั้งชื่อตามนามพระองค์เจ้าบริพัตร ๕ มีทั้งหมด 5 ชั้น เกิดจากเทือกเขาบรรทัด ด้านทิศตะวันตก เป็นน้ำตกที่ลดหลั่นกันลงมา จุดเด่นของน้ำตกชั้นที่ 3 บริเวณโดยรอบกำลังปรับปรุงตามงบประมาณของอบต. และเขตรักษาพันธุ์สัตว์ป่า ทางขึ้นน้ำตกมีศาลาพัก และร้านอาหาร

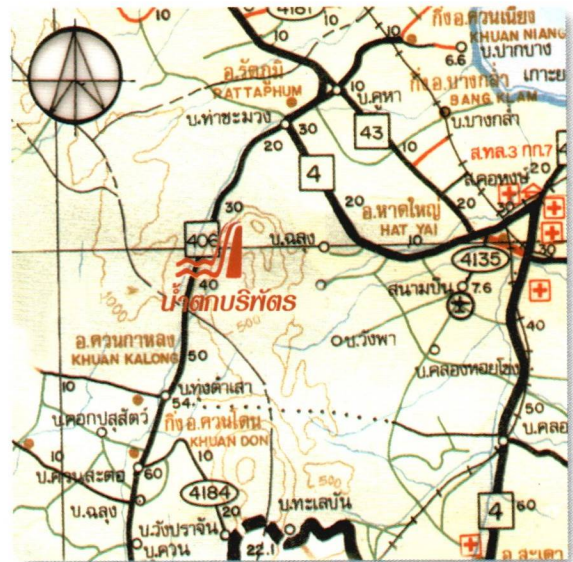
สภาพปัญหา

ทิ้งขยะไม่เป็นที่ทำให้เกิดการเน่าเหม็น

องค์กรรับผิดชอบ

หน่วยพิทักษ์ป่าเขาพระ เขตรักษาพันธุ์สัตว์ป่าโตนาช้าง ส่วนเขตรักษาพันธุ์สัตว์ป่า สำนักอนุรักษ์ทรัพยากรธรรมชาติ กรมป่าไม้ และองค์การบริหารส่วนตำบลเขาพระ

แผนที่การเข้าถึงพอสังเขป



พิกัดที่ตั้งแหล่งธรรมชาติอันควรอนุรักษ์โดยประมาณ

06 องศา	59 ลิปดา	35 ฟลิปดา	เหนือ
100 องศา	09 ลิปดา	13 ฟลิปดา	ตะวันออก
แผนที่	1:50,000	ระวางที่	5022 IV



ที่ตั้ง

อำเภอเมือง จังหวัดสงขลา

ประเภท

ทะเลสาบ

ความสำคัญ

เป็นทะเลสาบที่เกิดจากโครงสร้างทางธรรมชาติ ที่มีหนึ่งเดียวหายาก และสวยงาม

การเข้าถึง

จากตัวเมืองสงขลา สามารถเดินทางเข้าทะเลสาบโดยทางเรือ หลังที่ทำการไปรษณีย์สงขลา หรือโดยทางรถยนต์ จากอำเภอสิงหนคร ขึ้นสะพานติณสูลานนท์ บริเวณเกาะยอ

สภาพปัจจุบัน

เป็นทะเลสาบน้ำเค็มขนาดใหญ่ เกิดขึ้นระหว่างแผ่นดินใหญ่และแนวสันทราย น้ำเชื่อมต่อกับทะเลหลวง ทะเลสาบประกอบด้วย ทะเลหลวง ทะเลสาบใน ทะเลน้อย มีความยาวจากปากแม่น้ำไปทางทิศเหนือประมาณ 80 กิโลเมตร ความกว้างของทะเลสาบไม่แน่นอน น้ำในทะเลสาบจะมีความเค็ม ขึ้นอยู่กับการขึ้นลงของน้ำทะเล ปัจจุบันมีการสะสมขี้โคลนจากฝั่งสิงหนคร ไปสงขลาผ่านเกาะยอ ถือเป็นสะพานที่ยาวที่สุด คือ สะพานติณสูลานนท์ ภายในทะเลสาบเป็นที่หาปลาของประมงขนาดเล็ก นับพันราย ทั้งยกยอ และสร้างโพงพาง

สภาพปัญหา

น้ำเสียจากชุมชน และการหาปลาที่มากเกินไป

องค์กรรับผิดชอบ

กรมเจ้าท่า

แผนที่การเข้าถึงพอสังเขป



พิกัดที่ตั้งแหล่งธรรมชาติอันควรอนุรักษ์โดยประมาณ

07 องศา	10 ลิปดา	55 ฟิลิปดา	เหนือ
100 องศา	31 ลิปดา	48 ฟิลิปดา	ตะวันออก
แผนที่	1:50,000	ระวางที่	5023 III



ที่ตั้ง

บ้านคูขุด หมู่ 4 ตำบลคูขุด อำเภอสังขละบุรี จังหวัดสงขลา

ประเภท

หนองน้ำ

ความสำคัญ

เป็นหนองน้ำที่เกิดจากโครงสร้างทางธรรมชาติ ที่หายากและสวยงาม เป็นที่อยู่อาศัยของนกน้ำจำนวนมาก

การเข้าถึง

ทางหลวง 4083 (นครศรีฯ-สงขลา) ถึงอำเภอสังขละบุรี เลี้ยวเข้าบ้านคูขุด กม.ที่ 125-126 ระยะทางประมาณ 3 กิโลเมตร

สภาพปัจจุบัน

เป็นส่วนหนึ่งที่ติดต่อกับทะเลหลวงของทะเลสาบสงขลาด้านเหนือภายในมีเกาะหลายเกาะ เช่น เกาะหมาก เกาะนางคำ เกาะบรรทม และเกาะกระ ทะเลสาบแห่งนี้เดิมเป็นน้ำจืด แต่ปัจจุบันเป็นน้ำกร่อยหรือน้ำเค็ม พื้นที่ทั้งหมดประมาณ 364 ตารางกิโลเมตร มีพืชน้ำและนกสำคัญ เป็นที่อยู่ของนกน้ำประจำถิ่นและนกย้ายถิ่น เช่น นกเป็ดน้ำคาบแค นกอีโถง นกอีลำนกยางไฟ เป็นที่สงวนสำหรับนกน้ำ

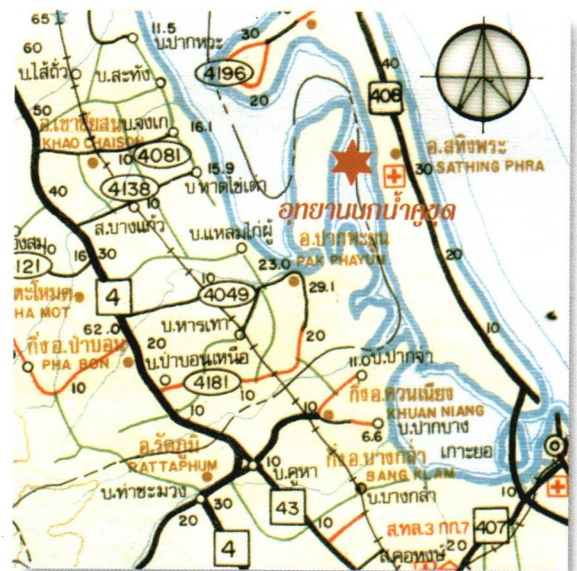
สภาพปัญหา

ขาดการดูแลรักษาพื้นที่บริเวณที่ทำการเขตห้ามล่าสัตว์ป่าอุทยานนกน้ำคูขุด

องค์กรรับผิดชอบ

เขตห้ามล่าสัตว์ป่าอุทยานนกน้ำคูขุด ส่วนเขตรักษาพันธุ์สัตว์ป่า สำนักอนุรักษ์ทรัพยากรธรรมชาติ กรมป่าไม้

แผนที่การเข้าถึงพอสังเขป



พิกัดที่ตั้งแหล่งธรรมชาติอันควรอนุรักษ์โดยประมาณ

07 องศา	24 ลิปดา	22 พิลิปดา	เหนือ
100 องศา	23 ลิปดา	12 พิลิปดา	ตะวันออก
แผนที่	1:50,000	ระวางที่	5023 I



ที่ตั้ง

บ้านปากบาง ตำบลสะกอม อำเภอเทพา จังหวัดสงขลา

ประเภท

หาดทราย

ความสำคัญ

เป็นชายหาดที่เกิดจากโครงสร้างทางธรรมชาติ หายากและสวยงาม

การเข้าถึง

ทางหลวง 4086 (จะนะ-เทพา) กม.ที่ 1 เลี้ยวขวาเข้าถนนคอนกรีตอีก 1 กิโลเมตร

สภาพปัจจุบัน

เป็นหาดทรายยาวประมาณ 2 กิโลเมตร คลื่นได้ซัดทรายขึ้นกอง ในยามมรสุม บริเวณชายหาดถูกปรับปรุงเป็นที่จอดรถ ศาลาที่พักและร้านอาหาร อยู่ในสภาพทรุดโทรม

สภาพปัญหา

ขาดการดูแลรักษาความสะอาดไม่มีป้ายบอก เอกชนเข้าจับจองเปิดร้านค้า

องค์กรรับผิดชอบ


องค์การบริหารส่วนตำบลสะกอม

แผนที่การเข้าถึงพอสังเขป



พิกัดที่ตั้งแหล่งธรรมชาติอันควรอนุรักษ์โดยประมาณ

06 องศา	57 ลิปดา	25 ฟิลิปดา	เหนือ
100 องศา	50 ลิปดา	52 ฟิลิปดา	ตะวันออก
แผนที่	1:50,000	ระวางที่	5122 I



ที่ตั้ง

เขตเทศบาลเมือง ตำบลบ่อยาง อำเภอเมือง จังหวัดสงขลา

ประเภท

หาดทราย

ความสำคัญ

เป็นชายหาดที่เกิดจากโครงสร้างทางธรรมชาติ ที่หายากและสวยงาม รวมทั้งเป็นเอกลักษณ์ของท้องถิ่น

การเข้าถึง

อยู่ในเขตเทศบาลเมือง ห่างจากตลาดสดเทศบาลไปทางทิศตะวันออก ประมาณ 3 กิโลเมตร

สภาพปัจจุบัน

เป็นหาดทรายขาวสะอาด ละเอียดอยู่ติดกับเทศบาลสงขลา มีทิวสนบริเวณชายหาดเป็นแนวยาวตามแนวถนนเลียบริมชายหาดมีรูปปั้นนางเงือกเป็นสัญลักษณ์ของหาดสมิหลา มีเรื่องเล่าว่า หญิงสาวมารอสามีที่ออกทะเล แต่รอสามีก็ไม่กลับมา เมื่อมีผู้มาพบเห็นและถามเธอ จะตอบว่าสามีลา ภายหลังคำนี้ เรียกเป็นว่า สมิหลา เป็นแหล่งท่องเที่ยวที่สำคัญแห่งหนึ่งของจังหวัดสงขลา

สภาพปัญหา

มีการสร้างแนวถนนที่มีสภาพเป็นคอนกรีตมากเกินไปไม่ค่อยจะกลมกลืนกับสภาพแวดล้อมธรรมชาติ

องค์กรรับผิดชอบ

เทศบาลเมืองสงขลา

แผนที่การเข้าถึงพอสังเขป



พิกัดที่ตั้งแหล่งธรรมชาติอันครุรักษ์โดยประมาณ

07 องศา	12 ลิปดา	48 ฟิลิปดา	เหนือ
100 องศา	35 ลิปดา	56 ฟิลิปดา	ตะวันออก
แผนที่	1:50,000	ระวางที่	5123 III



ที่ตั้ง

เขตเทศบาลเมือง ตำบลปอ้อย่าง อำเภอเมือง จังหวัดสงขลา

ประเภท

หาดทราย

ความสำคัญ

เป็นชายหาดที่เกิดจากโครงสร้างทางธรรมชาติที่หายาก สวยงาม และมีความสัมพันธ์กับนิทานพื้นบ้าน

การเข้าถึง

อยู่ใกล้เขตเทศบาลเมืองจังหวัดสงขลา ทางทิศใต้ของหาดสมิหลา ประมาณ 3 กิโลเมตร มีถนนแยกจากถนนไทรบุรีตรงแยกสำโรง (โรงพยาบาลประสาท)

สภาพปัจจุบัน

เป็นชายหาดที่ยาวทอดมาจากหาดสมิหลา ไปทางทิศใต้ฝั่งอ่าวไทย ด้านใต้จะมีภูเขายื่นลงไปในทะเล ตรงปลายภูเขาจะมีหินก้อนใหญ่วางอยู่ เป็นสัญลักษณ์ของบริเวณนี้ หินก้อนที่วางตั้งเด่นอยู่เหนือชายหาดนั้น ชาวบ้านเรียกว่า หัวนายแรง ซึ่งมีเรื่องเล่าว่า พ่อค้าสำเภาที่ร่ำรวยมากชื่อ นายแรง ต้องการที่จะไปร่วมทำบุญสร้างพระธาตุจังหวัดนครศรีธรรมราช แต่ถูกพายเรือแตกเสียก่อน ต้องจอดเรือซ่อมที่หาดนี้ ไม่ทันไปช่วยสร้างพระธาตุ ด้วยความเสียใจจึงล้มป่วยลง แล้วชนทรัพย์สมบัติจำนวนมากมาฝังไว้ที่หน้าผา เอาก้อนหินทับไว้ แล้วอธิษฐานว่า ผู้ที่จะเอาทรัพย์สมบัตินี้จะต้องเป็นลูกหลานของนายแรงหรือผู้ที่ต้องการนำไปบูรณะพระธาตุเท่านั้น จนปัจจุบันยังไม่มีใครสามารถผลักก้อนหินนั้นตกหน้าผาได้

แผนที่การเข้าถึงพอสังเขป



พิกัดที่ตั้งแหล่งธรรมชาติด้านอนุรักษ์โดยประมาณ

07 องศา	10 ลิปดา	52 ฟิลิปดา	เหนือ
100 องศา	37 ลิปดา	12 ฟิลิปดา	ตะวันออก
แผนที่	1:50,000	ระวางที่	5123 III

สภาพปัญหา

ไม่มีปัญหาเนื่องจากมีการปรับปรุงชายหาดใหม่สวยงาม

องค์กรรับผิดชอบ

เทศบาลเมืองสงขลา



ที่ตั้ง

บ้านม่วงงาม ตำบลม่วงงาม กิ่งอำเภอสิงหนคร จังหวัดสงขลา

ประเภท

หาดทราย

ความสำคัญ

เป็นชายหาดที่เกิดจากโครงสร้างทางธรรมชาติ ที่หายากและสวยงาม

การเข้าถึง

ทางหลวง 408 (สทิงพระ-สิงหนคร) บริเวณกม.ที่ 139-140 แยกเข้าถนนลูกรัง 1 กิโลเมตร

สภาพปัจจุบัน

เป็นชายหาดทรายขาวละเอียดยาวประมาณ 3 กิโลเมตร มีแนวสนและมะพร้าวตลอดแนวชายหาด ฤดูมรสุมลมแรง คำว่า “ม่วงงาม” มาจากชื่อต้นไม้ชนิดหนึ่ง มีดอกสีม่วงขึ้นอยู่มากบริเวณนี้ เรียกว่า “ม่วงงาม” เป็นที่พักผ่อนริมน้ำชายหาดของกิ่งอำเภอสิงหนคร

สภาพปัญหา

การขาดดูแลบริเวณชายหาด มีซากไม้และพืช ทางเข้าไม่สะดวก ไม่มีป้ายบอก

องค์กรรับผิดชอบ

องค์การบริหารส่วนตำบลม่วงงาม

แผนที่การเข้าถึงพอสังเขป



พิกัดที่ตั้งแหล่งธรรมชาติอันควรอนุรักษ์โดยประมาณ

07 องศา	21 ลิปดา	06 ฟลิปดา	เหนือ
100 องศา	29 ลิปดา	37 ฟลิปดา	ตะวันออก
แผนที่	1:50,000	ระวางที่	5023 I



ที่ตั้ง

เขตเทศบาลเมือง ตำบลปอ้อย อำเภอมือง จังหวัดสงขลา

ประเภท

หาดทราย

ความสำคัญ

เป็นแหลมที่เกิดจากโครงสร้างทางธรรมชาติ ที่หายากและสวยงาม เป็นที่ประดิษฐานอนุสาวรีย์กรมหลวงชุมพรเขตอุดมศักดิ์ ขนาดใหญ่กว่าตัวจริง

การเข้าถึง

อยู่ทางทิศเหนือของเทศบาลเมืองสงขลา ทอดยาวไปทางทิศตะวันตกเฉียงเหนือ รถสามารถเข้าถึงปลายแหลมของแหลมสนอ้อ

สภาพปัจจุบัน

เป็นแหลมที่งอกต่อจากพื้นแผ่นดินใหญ่ ขนานไปกับแม่น้ำทับถมนับร้อยปี จึงเกิดเป็นแหลม มีสนธรรมชาติขึ้นอยู่ทั่วไปของแหลมแห่งนี้ จนได้ชื่อว่า “แหลมสนอ้อ” ปัจจุบัน กรมเจ้าท่าได้สร้างแนวเขื่อนป้องกันปากแม่น้ำ ทำให้เสียทิวทัศน์ไปพอสมควร ปลายสุดของแหลมได้สร้างอนุสาวรีย์ พระรูปของสมเด็จพระกรมหลวงชุมพรเขตอุดมศักดิ์ เป็นแหล่งท่องเที่ยวและ สถานที่พักผ่อนของเทศบาลเมืองสงขลา ปัจจุบันอยู่ระหว่างดำเนินการ ก่อสร้างถนนรอบแหลมสนอ้อ

สภาพปัญหา

อยู่ในช่วงของการก่อสร้าง ยังไม่เป็นระเบียบเท่าที่ควร ป้ายมากเกินไป

องค์กรรับผิดชอบ

เทศบาลเมืองสงขลา

แผนที่การเข้าถึงพอสังเขป



พิกัดที่ตั้งแหล่งธรรมชาติอันควรอนุรักษ์โดยประมาณ

07 องศา	13 ลิปดา	38 ฟิลิปดา	เหนือ
100 องศา	34 ลิปดา	57 ฟิลิปดา	ตะวันออก
แผนที่	1: 50,000	ระวางที่	5123 III



ที่ตั้ง

บ้านทรายขาว อำเภอโคกโพธิ์ จังหวัดปัตตานี

ประเภท

น้ำตก

ความสำคัญ

เป็นน้ำตกที่เกิดจากหินแกรนิตลักษณะต่างๆ ใหญ่-เล็ก น้ำไหลผ่านซอกหินสูง ทั้งหายากและสวยงาม

การเข้าถึง

ทางหลวงหมายเลข 409 (ปัตตานี-ยะลา) ถึงบริเวณกิโลเมตรที่ 30 แยกเข้าถนน 4072 อีกประมาณ 7 กิโลเมตร

สภาพปัจจุบัน

เป็นน้ำตกที่เกิดจากธารน้ำไหลลดหลั่นกันมาตามซอกเขาแคบๆ ชั้นบนสูงประมาณ 40 เมตร มีต้นน้ำเกิดจากเทือกเขาสันกาลาคีรี น้ำตกแต่ละชั้นมีแอ่งน้ำรองรับเห็นทรายขาวใสสะอาด สามารถเดินขึ้นน้ำตกตามทางเดินธรรมชาติและทางตัดแปลงให้กลมกลืนกับธรรมชาติ มีแหล่งศึกษาธรรมชาติและศูนย์ประชุมสำหรับผู้มาใช้บริการ

สภาพปัญหา

ไม่มี

องค์กรรับผิดชอบ

อุทยานแห่งชาติห้วยทรายขาว ส่วนอุทยานแห่งชาติ สำนักอนุรักษ์ทรัพยากรธรรมชาติ กรมป่าไม้

แผนที่การเข้าถึงพอสังเขป



พิกัดที่ตั้งแหล่งธรรมชาติอันครอนุรักษ์โดยประมาณ

06 องศา	33 ลิปดา	16 ฟิลิปดา	เหนือ
101 องศา	05 ลิปดา	52 ฟิลิปดา	ตะวันออก
แผนที่	1: 50,000	ระวางที่	5222 III



ที่ตั้ง

บ้านสายหมอ ตำบลบางเขา อำเภอหนองจิก จังหวัดปัตตานี

ประเภท

หาดทราย

ความสำคัญ

เป็นหาดทรายที่เกิดจากโครงสร้างทางธรรมชาติ ที่หายากและสวยงาม

การเข้าถึง

ทางหลวงหมายเลข 409 (ปัตตานี-หนองจิก) ถึงบริเวณกิโลเมตรที่ 10 แยกเข้าถนนลูกรังอีก 5 กิโลเมตร

สภาพปัจจุบัน

เป็นหาดที่มีทรายละเอียด เป็นแนวยาว เป็นที่ตั้งของหมู่บ้านชาวประมงเดิมเป็นที่จอดเรือของชาวประมง จึงชื่อว่าเป็นสายหมอได้พัฒนาเป็นแหล่งท่องเที่ยวเพราะไม่ไกลจากตัวเมืองปัตตานีมากนัก

สภาพปัญหา

ถนนยังเป็นลูกรัง ไม่ค่อยสะดวก บางส่วนยังสกปรก

องค์กรรับผิดชอบ

องค์การบริหารส่วนตำบลบางเขา

แผนที่การเข้าถึงพอสังเขป



พิกัดที่ตั้งแหล่งธรรมชาติอันควรอนุรักษ์โดยประมาณ

06 องศา	51 ลิปดา	24 ฟลิปดา	เหนือ
101 องศา	08 ลิปดา	36 ฟลิปดา	ตะวันออก
แผนที่	1: 50,000	ระวางที่	5222 IV



ที่ตั้ง

บ้านเข้เข้ ตำบลน้ำบ่อ อำเภอปานาเระ จังหวัดปัตตานี

ประเภท

หาดทราย หาดหิน

ความสำคัญ

เป็นหาดทรายที่เกิดจากโขดหินแกรนิตบนชายหาด เป็นโครงสร้างทางธรรมชาติที่หายากและสวยงาม

การเข้าถึง

ทางหลวงหมายเลข 4 (ปัตตานี-ปานาเระ) ถึงบริเวณกม.ที่ 30 แยก ซ้าย เข้าทางหลวง 4075 ถึงบริเวณกม.ที่ 37 ไปตามถนนลาดยางอีก 7 กิโลเมตร เลี้ยวซ้ายอีก 300 เมตร

สภาพปัจจุบัน

เป็นชายหาดทรายละเอียด ผสมกับหินแกรนิต ขนาดใหญ่และเล็กผิวเรียบ ตั้งอยู่เป็นกลุ่มริมชายหาด ทำให้เป็นจุดเด่น คลื่นแรงในบางฤดูระหว่าง เดือนตุลาคม ถึงเดือนกุมภาพันธ์ ส่วนช่วงเดือนมีนาคมและเมษายน น้ำจะใส ถือเป็นแหล่งท่องเที่ยวที่สำคัญของจังหวัดปัตตานี

สภาพปัญหา

การจัดการร้านค้ายังไม่ดีพอ ไม่มีห้องน้ำบริเวณใกล้เคียง

องค์กรรับผิดชอบ


องค์การบริหารส่วนจังหวัดปัตตานีและองค์การบริหารส่วนตำบลน้ำบ่อ

แผนที่การเข้าถึงพอสังเขป



พิกัดที่ตั้งแหล่งธรรมชาติอันควรอนุรักษ์โดยประมาณ

06 องศา	50 ลิปดา	34 ฟลิปดา	เหนือ
101 องศา	33 ลิปดา	23 ฟลิปดา	ตะวันออก
แผนที่	1: 50,000	ระวางที่	5322 IV



ที่ตั้ง

ตำบลปะนาเระ อำเภอปะนาเระ จังหวัดปัตตานี

ประเภท

หาดทราย

ความสำคัญ

เป็นหาดทรายที่เกิดจากธรรมชาติ หายากและสวยงาม

การเข้าถึง

ทางหลวงหมายเลข 42 (ปัตตานี-ปะนาเระ) กม.ที่ 30 แยกเข้าทางหลวงหมายเลข 4075 และ 4157 จะมีทางแยกเป็นถนนลูกรังอีก 200 เมตร

สภาพปัจจุบัน

เป็นหาดทรายขาวละเอียด ปกคลุมด้วยแนวสน เกิดจากการกระทำของคลื่นที่พัดเอาทรายขึ้นมาทับถมทุกปี ตรงกลางมีแอ่งน้ำธรรมชาติ ที่กั้นด้วยทรายที่ถูกพัดขึ้นมาแต่ละปี จะมีคลื่นแรงในบางฤดู

สภาพปัญหา

ไม่มีป้ายบอกทางเข้า มีขยะ

องค์กรรับผิดชอบ

องค์การบริหารส่วนตำบลปะนาเระ

แผนที่การเข้าถึงพอสังเขป



พิกัดที่ตั้งแหล่งธรรมชาติอันควรอนุรักษ์โดยประมาณ

06 องศา	51 ลิปดา	53 ฟิลิปดา	เหนือ
101 องศา	30 ลิปดา	17 ฟิลิปดา	ตะวันออก
แผนที่	1:50,000	ระวางที่	5222 I



ที่ตั้ง

บ้านป่าหา ตำบลตะโลกาโปร์ อำเภอยะหริ่ง จังหวัดปัตตานี

ประเภท

หาดทราย

ความสำคัญ

เป็นหาดทรายที่เกิดจากโครงสร้างทางธรรมชาติ หายากและสวยงาม

การเข้าถึง

ทางหลวงหมายเลข 42 (ปัตตานี-ยะหริ่ง) ถึงกม.ที่ 17 แยกซ้ายไปตามถนนลาดยางอีก 3 กิโลเมตร

สภาพปัจจุบัน

เป็นหาดที่มีทรายขาวละเอียด ยาวประมาณ 500 เมตร มีแนวทิวสนร่มรื่น น้ำทะเลใส เหมาะในการเล่นน้ำ

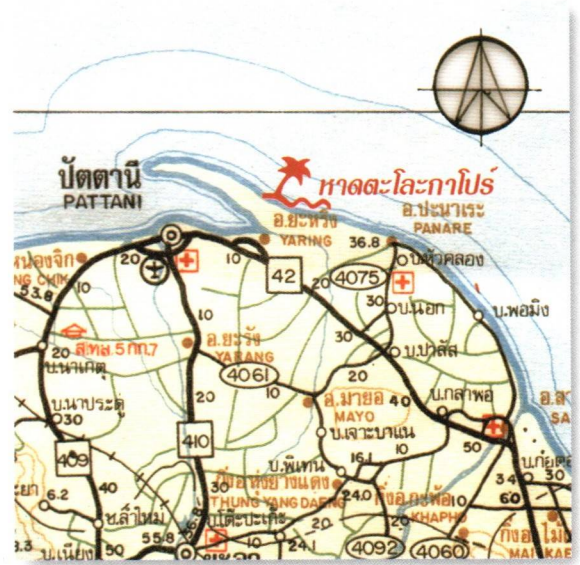
สภาพปัญหา

มีขยะบริเวณชายหาด

องค์กรรับผิดชอบ

องค์การบริหารส่วนตำบลตะโลกาโปร์

แผนที่การเข้าถึงพอสังเขป



พิกัดที่ตั้งแหล่งธรรมชาติอันควรอนุรักษ์โดยประมาณ

06 องศา	53 ลิปดา	52 ฟิลิปดา	เหนือ
101 องศา	22 ลิปดา	32 ฟิลิปดา	ตะวันออก
แผนที่	1: 50,000	ระวางที่	5222 I



ที่ตั้ง

บ้านนุติ ตำบลแหลมโพธิ์ อำเภอยะหริ่ง จังหวัดปัตตานี

ประเภท

หาดทราย

ความสำคัญ

เป็นหาดทรายที่เกิดจากโครงสร้างทางธรรมชาติ ที่หายากและสวยงาม และเป็นเอกลักษณ์ของท้องถิ่น

การเข้าถึง

ทางหลวงหมายเลข 42 (ปัตตานี-ยะหริ่ง) ถึงบริเวณ กม. 17 แยกซ้ายไปอีก 15 กิโลเมตร หรือเดินทางโดยทางเรือจากปากแม่น้ำปัตตานี

สภาพปัจจุบัน

ลักษณะเป็นจอมของสันดอน ที่งอกออกสู่ทะเลเกิดจากสันดอนทราย ที่ทับถมเป็นเวลานานระหว่างปากแม่น้ำปัตตานีและทะเลฝั่งอันดามัน ส่วนที่งอกเป็นชายหาดยาวผสมกับแนวทิวสนยาว เป็นสัญลักษณ์ของอ่าวปัตตานีมองเห็นได้จากระยะไกล

สภาพปัญหา

มีการก่อสร้างเขื่อนปากแม่น้ำ ทำให้ชำรุดทรุดโทรม มีการบุกรุกถือครองกรรมสิทธิ์เกือบถึงปลายจอยของแหลม

องค์กรรับผิดชอบ

กรมเจ้าท่าดูแลบริเวณที่สร้างเขื่อนกันตลิ่ง และกองทัพเรือดูแลบริเวณพื้นดินด้านใน

แผนที่การเข้าถึงพอสังเขป



พิกัดที่ตั้งแหล่งธรรมชาติอันควรอนุรักษ์โดยประมาณ

06 องศา	56 ลิปดา	00 พิลิปดา	เหนือ
101 องศา	14 ลิปดา	35 พิลิปดา	ตะวันออก
แผนที่	1: 50,000	ระวางที่	5222 I



ที่ตั้ง

ตำบลหน้าถ้ำ อำเภอเมือง จังหวัดยะลา

ประเภท

ถ้ำ

ความสำคัญ

เป็นถ้ำที่เกิดจากโครงสร้างทางธรรมชาติ ที่หายากและสวยงาม และเป็นสถานที่ศักดิ์สิทธิ์ที่มีประโยชน์ในการค้นคว้าทางโบราณคดี

การเข้าถึง

ทางหลวง 409 (ยะลา-ยะหา) ถึงกม.ที่ 51 แยกซ้ายเข้าวัดคูหาภิมุขอีก 300 เมตร ห่างจากตัวเมืองยะลา 8 กิโลเมตร

สภาพปัจจุบัน

เป็นถ้ำในภูเขาหินปูน สูงประมาณ 60 เมตร มีถ้ำขนาดใหญ่เรียกว่าถ้ำแจ้ง เนื่องจากมีแสงแดดส่องลงทางด้านบน ภายในมีหินงอก หินย้อยและพระพุทธรูปไสยาสน์ หรือ ที่ชาวบ้านเรียกว่า “พ่อท่านบรรทม” องค์ใหญ่ ยาว 81 ฟุต 1 นิ้ว พระบาทซ้อนกันสูง 10 ฟุต โดยรอบองค์พระประมาณ 35 ฟุต พระนอนที่แตกต่างจากองค์อื่น คือ มีพญานาคทอดตัวอยู่เหนือองค์พระ และแม่พังกานปกอยู่เหนือเศียร พระกรขวาทอดข้อศอกออกไปข้างหน้า ตามแบบอินเดีย และด้านทิศใต้ ประมาณ 1.5 กิโลเมตร มีถ้ำศิลปะเป็นภาพเขียนบนฝาผนังจากฝีมือช่างท้องถิ่น ที่มีได้รับอิทธิพลมาจากอินเดีย เป็นภาพเขียนสมัยศรีวิชัยตอนปลาย ราวพุทธศตวรรษที่ 19-20

สภาพปัญหา

บริเวณภายในถ้ำถูกตัดแปลงเป็นกระเบื้องจนทำให้หมดสภาพถ้ำ และหินย้อยบางจุดปิดด้วยคอนกรีต

แผนที่การเข้าถึงพอสังเขป



พิกัดที่ตั้งแหล่งธรรมชาติอันควรอนุรักษ์โดยประมาณ

06 องศา	31 ลิปดา	32 พิลิปดา	เหนือ
101 องศา	13 ลิปดา	32 พิลิปดา	ตะวันออก
แผนที่	1: 50,000	ระวางที่	5222 III

องค์กรรับผิดชอบ

วัดคูหาภิมุข



ที่ตั้ง

บ้านกาไสย ตำบลบันนังสตา อำเภอบันนังสตา จังหวัดยะลา

ประเภท

ถ้ำ

ความสำคัญ

เป็นถ้ำที่เกิดจากโครงสร้างทางธรรมชาติ ที่หายากเป็นเอกลักษณ์

การเข้าถึง

ตามทางหลวง 410 (ยะลา-บันนังสตา) กม.ที่ 46 แยกซ้ายไปตามถนนลาดยางอีก 2 กิโลเมตร แล้วเลี้ยวซ้ายอีก 200 เมตร

สภาพปัจจุบัน

เป็นถ้ำที่เกิดจากภูเขาสูง มีลำธารผ่านทะเลภูเขาเกิดเป็นถ้ำสูงประมาณ 50 เมตร บริเวณปากถ้ำเปิดกว้าง ประมาณ 25 เมตร เพดานถ้ำมีหินงอกหินย้อย ธารน้ำที่เป็นน้ำที่ไหลผ่านถ้ำภูเขาด้านในอีกทอดหนึ่ง เหมาะที่จะพัฒนาเป็นแหล่งท่องเที่ยว

สภาพปัญหา

มีภาพขีดเขียนริมฝาผนังบ้าง มีรูปแบบการจัดการให้ถูกวิธีเสียโดยเร็วก่อนที่จะมีการพัฒนา

องค์กรรับผิดชอบ

องค์การบริหารส่วนตำบลบันนังสตา

แผนที่การเข้าถึงพอสังเขป



พิกัดที่ตั้งแหล่งธรรมชาติอันควรอนุรักษ์โดยประมาณ

06 องศา	12 ลิปดา	41 ฟิลิปดา	เหนือ
101 องศา	12 ลิปดา	28 ฟิลิปดา	ตะวันออก
แผนที่	1:50,000	ระวางที่	5221 III



ที่ตั้ง

บ้านก้อลอง ตำบลตลิ่งชัน อำเภอบันนังสตา จังหวัดยะลา

ประเภท

น้ำตก

ความสำคัญ

เป็นน้ำตกที่เกิดจากป่าดิบและภูเขาสูง ที่หายากและสวยงาม

การเข้าถึง

ทางหลวง 410 (บันนังสตา-เบตง) กม.ที่ 32-33 แยกซ้ายเข้านิคมสร้างตนเองพัฒนาภาคใต้เลี้ยวซ้ายไปตามถนนลาดยางและลูกรังอีก 1 กิโลเมตร

สภาพปัจจุบัน

เป็นน้ำตกที่เกิดจากป่าดิบชื้น มีทั้งหมด 7 ชั้น โดยเฉพาะชั้นที่ 3 ที่มีน้ำไหลและสามารถเล่นน้ำได้ มีศาลาที่พักทางเข้าสะดวก และมีบ้านรับรองที่การนิคมสร้างตนเองพัฒนาภาคใต้จัดไว้

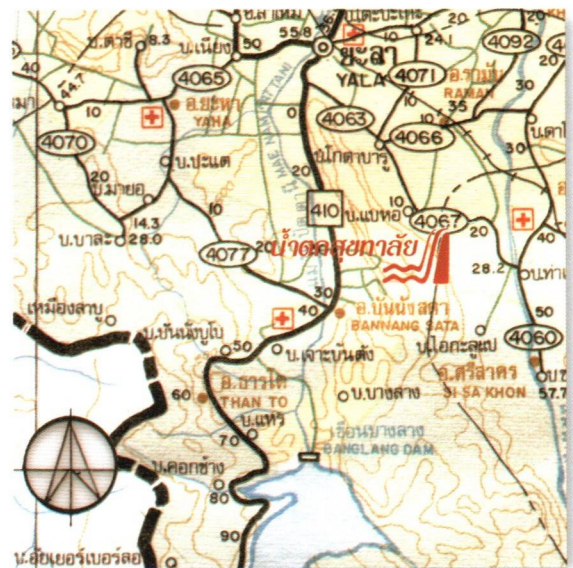
สภาพปัญหา

มีการสร้างฝายกั้นน้ำด้านล่างของน้ำตกทำให้เกิดทัศนียภาพที่ไม่น่าดูและไม่เหลือสภาพน้ำตกที่เคยสวยงาม บริเวณโดยรอบไม่ค่อยได้รับการดูแลรักษา

องค์กรรับผิดชอบ

นิคมสร้างตนเองพัฒนาภาคใต้ จังหวัดยะลา

แผนที่การเข้าถึงพอสังเขป



พิกัดที่ตั้งแหล่งธรรมชาติอันควรอนุรักษ์โดยประมาณ

06 องศา	18 ลิปดา	50 ฟิลิปดา	เหนือ
101 องศา	21 ลิปดา	47 ฟิลิปดา	ตะวันออก
แผนที่	1: 50,000	ระวางที่	5221 I



ที่ตั้ง

ตำบลธารโต อำเภอธารโต จังหวัดยะลา

ประเภท

น้ำตก

ความสำคัญ

เป็นน้ำตกที่เกิดจากภูเขาสูงป่าสมบูรณ์ ที่หายากและสวยงาม

การเข้าถึง

ทางหลวง 410 (บันนังสตา-เบตง) กม.ที่ 56-57 ก่อนถึงอำเภอธารโต มีทางแยกขวามือเข้าถนนลูกรังอีกประมาณ 2 กิโลเมตร

สภาพปัจจุบัน

เป็นน้ำตกขนาดใหญ่ที่เกิดจากป่าดิบชื้น สูงทั้งหมด 9 ชั้น ระยะทางระหว่างชั้นประมาณ 500 เมตร ชั้น 9 สูงประมาณ 40 เมตร ต้นน้ำเกิดจากภูเขาชายแดนมาเลเซีย มีน้ำตลอดทั้งปี สภาพป่าดิบเป็นที่อยู่อาศัยของนก เช่น นกกางเขน นกเงือก เนื่องจากมีต้นไม้ใหญ่อยู่มาก

สภาพปัญหา

มีการทิ้งขยะจากนักท่องเที่ยว

องค์กรรับผิดชอบ

อุทยานแห่งชาติบางลาง ส่วนอุทยานแห่งชาติ สำนักอนุรักษ์ทรัพยากรธรรมชาติ กรมป่าไม้

แผนที่การเข้าถึงพอสังเขป



พิกัดที่ตั้งแหล่งธรรมชาติอันควรอนุรักษ์โดยประมาณ

06 องศา	11 ลิปดา	35 ฟลิปดา	เหนือ
101 องศา	10 ลิปดา	4 ฟลิปดา	ตะวันออก
แผนที่	1:50,000	ระวางที่	5221 III



ที่ตั้ง

บ้านละหาด ตำบลแม่หวาด อำเภอธารโต จังหวัดยะลา

ประเภท

น้ำตก

ความสำคัญ

เป็นน้ำตกที่เกิดจากภูเขาสูงเป็นธรรมชาติที่ดี หายากและสวยงาม

การเข้าถึง

ทางหลวง 410 (ธารโต-เบตง) กม.ที่ 99 แยกขวาเข้าน้ำตก

สภาพปัจจุบัน

เป็นน้ำตกที่มีความสูงประมาณ 20 เมตร ตกจากหน้าผา น้ำจะไหลแรง ตกลงสู่เบื้องล่าง เกิดเป็นละอองน้ำกระจายเมื่อกระทบแสงแดด เหมือนรุ้งกินน้ำสวยงาม จึงได้ชื่อน้ำตกละอองรุ้ง เป็นน้ำตกที่ขึ้นชื่อถึงความสวยงาม

สภาพปัญหา

ทางขึ้นเป็นพื้นที่การเกษตร ยังไม่มีที่ทิ้งขยะ

องค์กรรับผิดชอบ

อุทยานแห่งชาติบางลาง ส่วนอุทยานแห่งชาติ สำนักอนุรักษ์ทรัพยากรธรรมชาติ กรมป่าไม้

แผนที่การเข้าถึงพอสังเขป



พิกัดที่ตั้งแหล่งธรรมชาติอันควรอนุรักษ์โดยประมาณ

05 องศา	59 ลิปดา	43 ฟลิปดา	เหนือ
101 องศา	11 ลิปดา	23 ฟลิปดา	ตะวันออก
แผนที่	1:50,000	ระวางที่	5220 IV



ที่ตั้ง

ตำบลโตะไม้ ตำบลภูเขาทอง กิ่งอำเภอสุคีริน จังหวัดนราธิวาส

ประเภท

ถ้ำ

ความสำคัญ

เป็นถ้ำที่มีความสำคัญทางประวัติศาสตร์ที่มีการทำเหมืองทองคำในประเทศไทย มีประโยชน์ในการศึกษาค้นคว้าทางภูมิศาสตร์

การเข้าถึง

จากกิ่งอำเภอสุคีริน ไปตามถนน รพช. ประมาณ 25 กิโลเมตร ถ้ำโตะไม้ อยู่ในบริเวณวัดโตะไม้ และขึ้นไปบนเหมืองอีกสองถ้ำ ระยะทางอีกประมาณ 4.5 กิโลเมตร

สภาพปัจจุบัน

เป็นถ้ำที่เป็นเหมืองอุโมงค์ มีร่องรอยการทำเหมืองทองคำสมัยก่อน สงครามโลกครั้งที่สอง โดยประเทศฝรั่งเศส เมื่อประมาณ 50 ปี มาแล้ว ระยะทางประมาณ 2-3 กิโลเมตร และมีบริษัทเอกชนเข้ามาทำอีกครั้ง เพิ่งจะเลิกเมื่อประมาณปี 2538 เนื่องจากถูกร้องเรียนเรื่องการปล่อยน้ำลงแม่น้ำโตะไม้ ปากถ้ำมีศาลเพียงตาสองหลัง สูงประมาณ 1.5 เมตร เริ่มมีหญ้าปกคลุม รางขนแร่เริ่มผุพัง เนื่องจากเลิกกิจการมาหลายปี

สภาพปัญหา

เหมืองตอนบนเลิกทำไปแล้วรกร้าง ทางขึ้นสูงชันลำบาก ส่วนเหมืองตอนล่างเลิกทำมาหลายปี อยู่ภายในบริเวณวัดโตะไม้

องค์กรรับผิดชอบ

องค์กรบริหารส่วนตำบลภูเขาทอง และวัดโตะไม้

แผนที่การเข้าถึงพอสังเขป



พิกัดที่ตั้งแหล่งธรรมชาติอันควรอนุรักษ์โดยประมาณ

05 องศา	48 ลิปดา	00 ฟลิปดา	เหนือ
101 องศา	42 ลิปดา	49 ฟลิปดา	ตะวันออก
แผนที่	1:50,000	ระวางที่	5320 IV



ที่ตั้ง

บ้านโผลง ตำบลโต๊ะเต็ง อำเภอสุโหงโหงป่าดี จังหวัดนราธิวาส

ประเภท

น้ำตก

ความสำคัญ

เป็นน้ำตกที่เกิดจากโครงสร้างทางธรรมชาติที่ดี หายากและสวยงาม

การเข้าถึง

ห่างจากอำเภอสุโหงโหงป่าดี บนเส้นทางหลวง 4056 จะมีทางแยกซ้ายหน้าโรงพยาบาลสุโหงโหงป่าดีไปอีก 3 กิโลเมตร

สภาพปัจจุบัน

เดิมเรียกว่าน้ำตกไอลายา แปลว่า น้ำตกกางร่ม มีต้นกำเนิดจากยอดเขาบูเตะกาบ ในอุทยานแห่งชาติเทือกเขาบูโด-สุโหงโหงป่าดี น้ำตกแบ่งได้ 7 ชั้น ไหลลดหลั่นลงมา แวดล้อมไปด้วยพันธุ์ไม้นานาพรรณ บริเวณโดยรอบเป็นป่าดิบชื้น มีไม้หายาก เช่น หวาย ตะค้าทองและปาล์มบังสูรย์ ที่พบได้เฉพาะที่นี่

สภาพปัญหา

การบุกรุกของชาวบ้าน และปัญหาระหว่างชาวบ้านกับการประกาศเป็นอุทยานฯ ทำให้บ้านพักถูกเผา การจัดการเรื่องขยะยังไม่ดีพอ

องค์กรรับผิดชอบ

อุทยานแห่งชาติบูโด-สุโหงโหงป่าดี ส่วนอุทยานแห่งชาติ สำนักอนุรักษ์ทรัพยากรธรรมชาติ กรมป่าไม้

แผนที่การเข้าถึงพอสังเขป



พิกัดที่ตั้งแหล่งธรรมชาติอันควรอนุรักษ์โดยประมาณ

06 องศา	06 ลิปดา	4 พิลิปดา	เหนือ
101 องศา	50 ลิปดา	22 พิลิปดา	ตะวันออก
แผนที่	1:50,000	ระวางที่	5321 II



ที่ตั้ง

บ้านบาโจ ตำบลบาเจาะ อำเภอบาเจาะ จังหวัดนราธิวาส

ประเภท

น้ำตก

ความสำคัญ

เป็นน้ำตกที่เกิดจากโครงสร้างทางธรรมชาติที่ดี เป็นป่าสมบูรณ์และภูเขาสูงที่สวยงามและสวยงาม

การเข้าถึง

ทางหลวง 4 (ปัตตานี-นราธิวาส) กิโลเมตรที่ 72 แยกขวาเข้าถนนโยธาธิการอีก 2 กิโลเมตร

สภาพปัจจุบัน

เป็นน้ำตกจากผาสูงในเทือกเขาบูโด สูง 9 ชั้น ชั้นแรกสูงประมาณ 70 เมตร สภาพแวดล้อมเป็นป่าดงดิบอุดมสมบูรณ์ มีต้นไม้หายาก คือ ยานดาโ๊ะหรือใบไม้สีทอง ซึ่งเป็นพันธุ์เลื้อย ลำต้นเป็นเถาใหญ่ สีของใบจะเปลี่ยนไปตามฤดูกาล ตั้งแต่สีม่วง สีทอง สีน้ำตาล ต้นไม้ที่พบเฉพาะที่เทือกเขาบูโด และพบว่ามีนกเงือกบนเทือกเขานี้ถึง 6 ชนิด ประกาศเป็นอุทยานแห่งชาติ เมื่อปี 2542 เนื้อที่ 293.7 ตารางกิโลเมตร หรือ 183,562.5 ไร่ ในอดีตพระบาทสมเด็จพระเจ้าอยู่หัว รัชกาลที่ 7 และรัชกาลที่ 9 เคยเสด็จ โดยมีอักษรย่อพระปรมาภิไธย ปปร. และภปร. ที่ก้อนหินขนาดใหญ่หน้าน้ำตก

สภาพปัญหา

ไม่มี เนื่องจากทางอุทยานรักษาความสะอาดได้เป็นอย่างดี

องค์กรรับผิดชอบ

อุทยานแห่งชาติบูโด-สุไหงปาตี ส่วนอุทยานแห่งชาติ สำนักอนุรักษ์ทรัพยากรธรรมชาติ กรมป่าไม้

แผนที่การเข้าถึงพอสังเขป



พิกัดที่ตั้งแหล่งธรรมชาติอันควรอนุรักษ์โดยประมาณ

06 องศา	29 ลิปดา	45 ฟิลิปดา	เหนือ
101 องศา	38 ลิปดา	19 ฟิลิปดา	ตะวันออก
แผนที่	1:50,000	ระวางที่	5322 III



ที่ตั้ง

บ้านซีโป หมู่ 3 ตำบลเฉลิม อำเภอระแงะ จังหวัดนราธิวาส

ประเภท

น้ำตก

ความสำคัญ

เป็นน้ำตกที่เกิดจากโครงสร้างทางธรรมชาติที่ดีจากป่าสมบูรณ์และภูเขาสูงที่หายากและสวยงาม

การเข้าถึง

ไปตามถนน 4055 (นราธิวาส-ระแงะ) แยกซ้ายเข้าทางหลวงหมายเลข 4056 แยกเข้าถนนลาดยางของกรมโยธาธิการ ผ่านบ้านซากอ-ระแงะ 6 กิโลเมตร และเลี้ยวซ้ายเข้าถนนรพช. อีก 2 กิโลเมตร

สภาพปัจจุบัน

เป็นน้ำตกที่มีความสูงลาดลงมาประมาณ 20 เมตร มีบันไดธรรมชาติขึ้นบริเวณน้ำตก ต้นน้ำเกิดจากป่าดิบชื้นธรรมชาติ มีน้ำไหลตลอดปี เป็นแหล่งประปาสำหรับหมู่บ้าน คำว่า ซีโป เป็นชื่อของต้นชาน ที่มีมากในบริเวณนี้ พระบาทสมเด็จพระเจ้าอยู่หัวเคยเสด็จประพาส เมื่อปี 2519 ยังมีเรือนประทับ ปัจจุบันได้ก่อสร้างใหม่ เป็นพื้นที่เตรียมประกาศเป็นอุทยานแห่งชาติซีโป เนื้อที่ประมาณ 100 ตารางกิโลเมตร

สภาพปัญหา

ไม่มี

องค์กรรับผิดชอบ

ส่วนอุทยานแห่งชาติ สำนักอนุรักษ์ทรัพยากรธรรมชาติ กรมป่าไม้ (พื้นที่เตรียมประกาศเป็นอุทยานแห่งชาติซีโป เริ่มสำรวจเมื่อปี 2539)

แผนที่การเข้าถึงพอสังเขป



พิกัดที่ตั้งแหล่งธรรมชาติอันควรอนุรักษ์โดยประมาณ

06 องศา	16 ลิปดา	7 ฟลิปดา	เหนือ
101 องศา	38 ลิปดา	37 ฟลิปดา	ตะวันออก
แผนที่	1:50,000	ระวางที่	5321 IV



ที่ตั้ง

บ้านบางนรา ตำบลบางนาค อำเภอเมือง จังหวัดนราธิวาส

ประเภท

หาดทราย

ความสำคัญ

เป็นหาดทรายสีขาวสะอาด ที่หายากและสวยงาม

การเข้าถึง

อยู่ในเขตเทศบาลเมืองนราธิวาส ติดถนนพิชิตบำรุง ระยะทาง 2 กิโลเมตร

สภาพปัจจุบัน

เป็นหาดทรายขาว ริมชายหาดมีการก่อสร้างตั้งแต่ปากแม่น้ำเป็นเขื่อนกันทราย และมีถนนเลียบริมชายหาดประมาณ 1 กิโลเมตร แต่ชายหาดยาวประมาณ 5 กิโลเมตร เทศบาลได้จัดสร้างที่จอดรถ ที่พักสำหรับนักท่องเที่ยวและยังพบบ้านชาวประมง เวลาคลื่นแรงจะพัดเอาทรายขึ้นมากองสูง สนที่เคยมีอยู่หนาแน่น ปัจจุบันได้ล้มลงที่เกิดจากแรงลมเมื่อก่อนเป็นที่ยกพลขึ้นบกของทหารเรือ

สภาพปัญหา

มีการก่อสร้างมากเกินไป

องค์กรรับผิดชอบ

เทศบาลเมืองนราธิวาส

แผนที่การเข้าถึงพอสังเขป



พิกัดที่ตั้งแหล่งธรรมชาติอันควรอนุรักษ์โดยประมาณ

06 องศา	26 ลิปดา	55 ฟิลิปดา	เหนือ
101 องศา	49 ลิปดา	21 ฟิลิปดา	ตะวันออก
แผนที่	1:50,000	ระวางที่	5321 I



ที่ตั้ง

หมู่ 5 ตำบลลำเลียง อำเภอกะบุรี จังหวัดระนอง

ประเภท

ถ้ำ

ความสำคัญ

เป็นถ้ำที่มีโครงสร้างทางธรรมชาติ หายากและสวยงาม มีความสัมพันธ์เกี่ยวกับนิทานพื้นบ้าน

การเข้าถึง

ทางหลวงหมายเลข 4 (กรุงเทพฯ-ระนอง) กม.ที่ 564 เลี้ยวซ้ายไปตามถนนอีก 1 กิโลเมตร

สภาพปัจจุบัน

เป็นถ้ำขนาดใหญ่ เกิดจากภูเขาหินปูน ภายในแบ่งเป็น 3 ชั้น ระหว่างชั้น 1 ไปชั้น 2 มีบันไดคอนกรีต บางส่วนได้พาดผ่านหินงอกที่สวยงาม ส่วนด้านล่างมีชื่อแตกต่างกันไป เช่น ถ้ำพระยาเสือ ส่วนปากถ้ำมีพระพุทธรูป ชั้นบนสุดเป็นที่โล่ง ลมพัดเข้าทางช่องอุโมงค์ด้านบนได้ลมเย็นสบาย พระขยงค์ เป็นชื่อลูกพ่อตาน้อย ซึ่งเป็นตำนานที่ชาวบ้านนับถือในจังหวัดระนองจำนวนมาก

สภาพปัญหา

การก่อสร้างทำให้ความสวยงามของถ้ำดูทึดโทรม

องค์กรรับผิดชอบ

องค์การบริหารส่วนตำบลลำเลียง

แผนที่การเข้าถึงพอสั่งเขป



พิกัดที่ตั้งแหล่งธรรมชาติอันควรอนุรักษ์โดยประมาณ

10 องศา	19 ลิปดา	35 ฟิลิปดา	เหนือ
98 องศา	45 ลิปดา	54 ฟิลิปดา	ตะวันออก
แผนที่	1:50,000	ระวางที่	4729 IV



ที่ตั้ง

บ้านหงาว ตำบลหงาว อำเภอเมือง จังหวัดระนอง

ประเภท

น้ำตก

ความสำคัญ

เป็นน้ำตกที่เกิดจากโครงสร้างทางธรรมชาติที่เกิดจากภูเขาสูง หายากและสวยงาม

การเข้าถึง

ทางหลวงหมายเลข 4 (ระนอง-ตะกั่วป่า) ไปจากอำเภอเมือง กม.ที่ 625 แยกซ้ายเข้าถนนลูกรังอีก 2 กิโลเมตร แล้วเดินเท้าต่ออีก 200 เมตร

สภาพปัจจุบัน

เป็นน้ำตกที่เกิดจากเทือกเขาสูง ที่ตั้งอยู่ระหว่างจังหวัดชุมพรและจังหวัดระนอง ปัจจุบันได้รับการประกาศให้เป็นอุทยานแห่งชาติน้ำตกหงาว น้ำตกสามารถมองเห็นได้จากถนนระยะไกล จะมีน้ำมากช่วงฤดูฝน และน้ำขาดช่วงในช่วงฤดูแล้ง เป็นแหล่งท่องเที่ยวที่สำคัญของจังหวัดระนอง พบปูเจ้าฟ้า

สภาพปัญหา

น้ำจะมีน้อยในช่วงฤดูแล้ง ต้นน้ำถูกทำลายเพราะเคยเป็นเหมืองเก่า

องค์กรรับผิดชอบ

อุทยานแห่งชาติน้ำตกหงาว ส่วนอุทยานแห่งชาติ สำนักอนุรักษ์ทรัพยากรธรรมชาติ กรมป่าไม้

แผนที่การเข้าถึงพอสังเขป



พิกัดที่ตั้งแหล่งธรรมชาติอันควรอนุรักษ์โดยประมาณ

09 องศา	51 ลิปดา	20 ฟิลิปดา	เหนือ
98 องศา	37 ลิปดา	42 ฟิลิปดา	ตะวันออก
แผนที่	1:50,000	ระวางที่	4728 IV



ที่ตั้ง

ตำบลนิเวศน์ อำเภอเมือง จังหวัดระนอง

ประเภท

น้ำตก

ความสำคัญ

เป็นน้ำตกที่เกิดจากโครงสร้างทางธรรมชาติเป็นป่าสมบรูณ์ภูเขาสูง ที่หายากและสวยงาม เป็นแหล่งท่องเที่ยวที่สำคัญ

การเข้าถึง

ทางหลวงหมายเลข 4 (ชุมพร-ระนอง) กม.ที่ 596-597

สภาพปัจจุบัน

เป็นน้ำตกที่ตกจากป่าดงดิบ สูง 7 ชั้น แต่ที่สามารถขึ้นได้ ประมาณ 3 ชั้น จะมองเห็นจากถนนสายเอเชีย มีความสูงประมาณ 15 เมตร มีวังน้ำสามารถลงเล่นน้ำได้สะดวก

สภาพปัญหา

ที่จอดรถมีน้อย

องค์กรรับผิดชอบ

องค์การบริหารส่วนตำบลนิเวศน์อุทยานแห่งชาติแม่น้ำกระบือส่วนอุทยานแห่งชาติทางทะเล สำนักอนุรักษ์ทรัพยากรธรรมชาติ กรมป่าไม้

แผนที่การเข้าถึงพอสังเขป



พิกัดที่ตั้งแหล่งธรรมชาติอันควรอนุรักษ์โดยประมาณ

10 องศา	03 ลิปดา	52 ฟลิปดา	เหนือ
98 องศา	40 ลิปดา	13 ฟลิปดา	ตะวันออก
แผนที่	1:50,000	ระวางที่	4729 III



ที่ตั้ง

บ้านบางเบน ตำบลม่วงกลาง อำเภอเกาะเปอร์ จังหวัดระนอง

ประเภท

หาดทราย

ความสำคัญ

เป็นชายหาดที่เกิดจากโครงสร้างทางธรรมชาติที่ชาว สะอาด หายาก และสวยงาม เป็นแหล่งท่องเที่ยวที่สำคัญ

การเข้าถึง

ทางหลวงหมายเลข 4 กม.ที่ 657-658 แยกซ้ายมือเป็นถนนลูกรังและลาดยางสลับกันไป อีกประมาณ 10 กิโลเมตร

สภาพปัจจุบัน

ชื่อแหลมสนเป็นชื่อเดิมซึ่งอยู่ห่างจากทางลงชายหาดไปด้านเหนืออีก 5 กิโลเมตร ชายหาดเป็นทรายละเอียดมีโคลนบ้างบางที่ ความยาวประมาณ 15 กิโลเมตร ลักษณะสวยงาม มีทิวสนธรรมชาติเรียงขนานกับชายหาด ดูร่มรื่น มีแหล่งปะการังที่เกาะใกล้เคียง เหมาะสำหรับพักผ่อน

สภาพปัญหา

ทางเข้าต้องปรับปรุง มีปัญหาในเรื่องการถือครองที่ดินกับชาวบ้าน แต่ไม่รุนแรงมากนัก

องค์กรรับผิดชอบ

อุทยานแห่งชาติแหลมสน ส่วนอุทยานแห่งชาติทางทะเล สำนักอนุรักษ์ทรัพยากรธรรมชาติ กรมป่าไม้

แผนที่การเข้าถึงพอสังเซป



พิกัดที่ตั้งแหล่งธรรมชาติอันครอนุรักษ์โดยประมาณ

09 องศา	36 ลิปดา	11 ฟิลิปดา	เหนือ
98. องศา	27 ลิปดา	56 ฟิลิปดา	ตะวันออก
แผนที่	1:50,000	ระวางที่	4628 II



ที่ตั้ง

กิ่งอำเภอสุขสำราญ จังหวัดระนอง

ประเภท

หาดทราย

ความสำคัญ

เป็นชายหาดที่เกิดจากโครงสร้างทางธรรมชาติที่ชาวสะอาด หายาก และสวยงาม เป็นแหล่งท่องเที่ยวที่สำคัญ

การเข้าถึง

ทางหลวงหมายเลข 4 (ระนอง-ตะกั่วป่า) ถึง กม.ที่ 702 แยกขวาเข้าอีก 3 กิโลเมตร

สภาพปัจจุบัน

เป็นชายหาดที่มีทรายขาวละเอียด ยาวประมาณ 2 กิโลเมตร กว้างประมาณ 10 เมตร เป็นชายหาดที่มีทิวสนขึ้นตามธรรมชาติ ริมหาดดูร์มรีน ชื่อหาด เป็นชื่อของจอมพลประพาส จารุเสถียร ที่เคยกว้านซื้อที่ริมทะเลใกล้กับชายหาดเป็นจำนวนมาก จึงเป็นที่มาของชื่อหาดประพาส เป็นแหล่งท่องเที่ยวของจังหวัดระนอง

สภาพปัญหา

เรื่องความสะอาดและขยะ

องค์กรรับผิดชอบ

อุทยานแห่งชาติแหลมสน ส่วนอุทยานแห่งชาติทางทะเล สำนักอนุรักษ์ทรัพยากรธรรมชาติ กรมป่าไม้

แผนที่การเข้าถึงพอสังเขป



พิกัดที่ตั้งแหล่งธรรมชาติอันควรอนุรักษ์โดยประมาณ

09 องศา	21 ลิปดา	50 ฟิลิปดา	เหนือ
98 องศา	23 ลิปดา	45 ฟิลิปดา	ตะวันออก
แผนที่	1:50,000	ระวางที่	4627 I



ที่ตั้ง

เทศบาลเมืองระนอง อำเภอเมือง จังหวัดระนอง

ประเภท

โป่งพุร้อน

ความสำคัญ

เป็นบ่อน้ำร้อนที่เกิดจากโครงสร้างทางธรรมชาติ ที่หายากและสวยงาม เป็นแหล่งท่องเที่ยวที่สำคัญ ถือเป็นเอกลักษณ์ของจังหวัดระนอง

การเข้าถึง

ทางหลวงหมายเลข 4 ถึงอำเภอเมืองระนอง แยกซ้ายไปทางบ้านหาดส้มแป้น อีกประมาณ 500 เมตร

สภาพปัจจุบัน

เป็นบ่อน้ำพุร้อนที่ไหลจากชั้นหินใต้พื้นดิน มีการพิสูจน์แล้วไม่มีสารเคมีเจือปนที่จะเป็นอันตรายแก่ร่างกาย สามารถใช้ดื่มและอาบได้ มีบริการห้องอาบน้ำ อุณหภูมิประมาณ 65 องศาเซลเซียส ซึ่งประกอบด้วย บ่อพ่อ บ่อแม่ และบ่อลูก อยู่ใกล้กับลำน้ำที่เคยทำเหมืองตอนบน ปัจจุบันได้เลิกไปแล้ว และติดกับภูเขาที่ปกคลุมไปด้วยป่าดงดิบ ทำให้บรรยากาศร่มรื่น ถือเป็นแหล่งท่องเที่ยวที่ขึ้นชื่อของจังหวัดระนอง

สภาพปัญหา

มีการก่อสร้างและสายไฟฟ้าดระเกะระกะไม่เป็นระเบียบ ทำให้เกิดทัศนียภาพที่สกปรก

องค์กรรับผิดชอบ

เทศบาลเมืองระนอง

แผนที่การเข้าถึงพอสังเขป



พิกัดที่ตั้งแหล่งธรรมชาติอันควรอนุรักษ์โดยประมาณ

09 องศา	57 ลิปดา	30 ฟลิปดา	เหนือ
98 องศา	39 ลิปดา	04 ฟลิปดา	ตะวันออก
แผนที่	1:50,000	ระวางที่	4728 IV



ที่ตั้ง

ตำบลกระโสม อำเภอตะกั่วทุ่ง จังหวัดพังงา

ประเภท

เกาะ

ความสำคัญ

เป็นเกาะที่เกิดจากเขาหินปูนอยู่กลางทะเลเป็นธรรมชาติที่ดีที่หายาก และสวยงาม เป็นเอกลักษณ์ของท้องถิ่น

การเข้าถึง

โดยทางเรือจากท่าเรืออ่าวเบ จังหวัดพังงา หรือจากท่าเรือสุรกุล หรือท่าเรือกะโสม อำเภอตะกั่วทุ่ง นั่งเรือออกไปประมาณ 1 ชั่วโมง

สภาพปัจจุบัน

เป็นยอดเขาหินปูนขนาดเล็ก ตั้งโดยอยู่กลางทะเล ส่วนล่างถูกน้ำกัดเซาะจนคอดกิวเหมือนตะปู มองออกจากเกาะทำให้มีลักษณะเด่น เป็นแหล่งท่องเที่ยวที่สำคัญของจังหวัดพังงา ส่วนเขาพึงกันเกิดจากแผ่นหินปูนเรียบสูงประมาณ 30 เมตร ลักษณะเหมือนกับเอนมาพึงกัน บริเวณโดยรอบมีหาดทรายขาวละเอียด

สภาพปัญหา

มีร้านค้ามากเกินไป

องค์กรรับผิดชอบ

อุทยานแห่งชาติอ่าวพังงา ส่วนอุทยานแห่งชาติทางทะเล สำนักอนุรักษ์ทรัพยากรธรรมชาติ กรมป่าไม้

แผนที่การเข้าถึงพอสังเขป



พิกัดที่ตั้งแหล่งธรรมชาติอันควรอนุรักษ์โดยประมาณ

08 องศา	16 ลิปดา	17 ฟิลิปดา	เหนือ
98 องศา	30 ลิปดา	15 ฟิลิปดา	ตะวันออก
แผนที่	1: 50,000	ระวางที่	4725 IV



ที่ตั้ง

หมู่ที่ 2 ตำบลกระโสม อำเภอดงตาล จังหวัดพังงา

ประเภท

ถ้ำ

ความสำคัญ

เป็นถ้ำที่เกิดจากโครงสร้างทางธรรมชาติ หายากและสวยงาม มีความสำคัญทั้งทางประวัติศาสตร์และทางศาสนา

การเข้าถึง

ทางหลวงหมายเลข 4 (ตะกั่วทุ่ง-พังงา) กม.ที่ 32 ก่อนถึงเมืองพังงา 7 กิโลเมตร แยกซ้ายเข้าไปตามถนนลาดยางอีก 1 กิโลเมตร

สภาพปัจจุบัน

เป็นถ้ำที่เกิดจากภูเขาหินปูนลูกเล็กโตดมีถ้ำต่อเนื่องหลายถ้ำ ภายในถ้ำมีหินงอก หินย้อย แบ่งเป็นห้องและบันไดคอนกรีตขึ้นไปสู่อีกชั้น ภายในถ้ำโล่งมีลมพัดผ่านและสว่างไม่ต้องใช้ไฟฟ้าช่วย

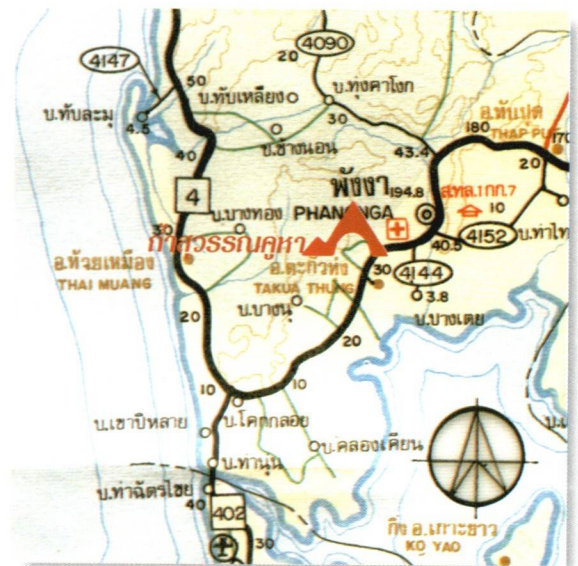
สภาพปัญหา

บริเวณด้านหน้าและทางเดินจะมีสิ่งออกมาชอาหารจากนักท่องเที่ยว ซึ่งไม่มีพฤติกรรมเป็นสัตว์ป่าให้เห็นและบริเวณชุ่มประดูก็จะสกปรกจากการป็นปายของสิ่งจำนวนมาก

องค์กรรับผิดชอบ

วัดถ้ำคูหาสวรรค์และองค์การบริหารส่วนตำบลกระโสม

แผนที่การเข้าถึงพอสังเขป



พิกัดที่ตั้งแหล่งธรรมชาติอันครอนุรักษ์โดยประมาณ

08 องศา	25 ลิปดา	39 พิลิปดา	เหนือ
98 องศา	28 ลิปดา	16 พิลิปดา	ตะวันออก
แผนที่	1: 50,000	ระวางที่	4625 I



ที่ตั้ง

หลังศาลากลางจังหวัดพังงา ในเขตวัดประพาสประจิมอาเขต ตำบลท้ายช้าง อำเภอเมือง จังหวัดพังงา

ประเภท

ถ้ำ

ความสำคัญ

เป็นถ้ำที่เกิดจากโครงสร้างทางธรรมชาติที่ดี หายากและสวยงาม

การเข้าถึง

ทางหลวงหมายเลข 4 ที่จะเข้าสู่เมืองพังงา ก่อนถึงศาลากลางจังหวัดพังงา เลี้ยวซ้ายเข้าทางวัดเขาถ้ำพุงช้างจนสุดทางจะถึงถ้ำ

สภาพปัจจุบัน

เป็นถ้ำที่อยู่ตรงกลางเทือกเขาช้าง เป็นเทือกเขาหินปูน ความสูงจากพื้นที่เป็นลักษณะชะงะโงก ภายในถ้ำมีหินงอกหินย้อยรูปร่างแปลกๆ มีสายน้ำไหลผ่านถ้ำตลอดปี ปัจจุบันมีการสร้างกันน้ำภายในถ้ำ เมื่อปี พ.ศ. 2458 รัชกาลที่ 6 เคยเสด็จประพาส และรัชกาลที่ 7 ได้ทรงพระปรมาภิไธยจารึกไว้ที่หน้าผาด้านหน้าเพื่อเป็นอนุสรณ์

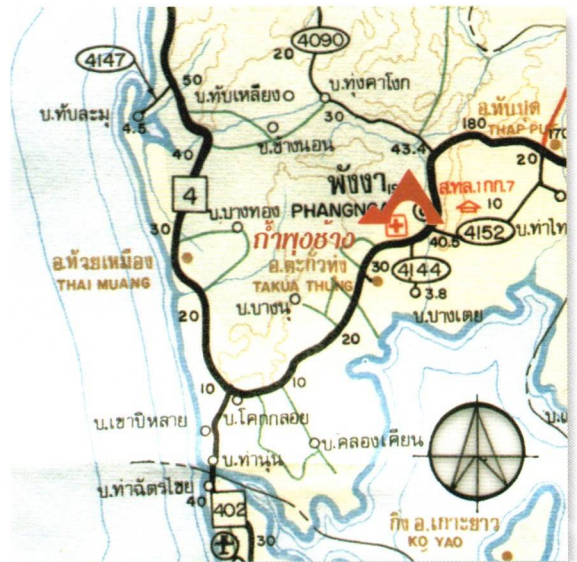
สภาพปัญหา

ไม่มีป้ายบอกที่ชัดเจน ขาดการดูแลจัดการที่ดี

องค์กรรับผิดชอบ

วัดประพาสประจิมอาเขต (วัดเขาถ้ำพุงช้าง)

แผนที่การเข้าถึงพอสังเขป



พิกัดที่ตั้งแหล่งธรรมชาติอันควรอนุรักษ์โดยประมาณ

08 องศา	26 ลิปดา	22 พิลิปดา	เหนือ
98 องศา	31 ลิปดา	12 พิลิปดา	ตะวันออก
แผนที่	1: 50,000	ระวางที่	4725 IV



ที่ตั้ง

ตำบลเกาะปันหยี่ อำเภอเมือง จังหวัดพังงา

ประเภท

ถ้ำ

ความสำคัญ

เป็นถ้ำที่เกิดจากโครงสร้างทางธรรมชาติ หายากและสวยงาม เป็นแหล่งท่องเที่ยวที่สำคัญ

การเข้าถึง

โดยทางเรือ จากท่าเรืออ่าวเบ อำเภอเมือง จังหวัดพังงา หรือจากท่าเรือสุรกุล บ้านกะโสม อำเภอตะกั่วทุ่ง จังหวัดพังงา ใช้เวลาเดินทางประมาณ 30 นาที

สภาพปัจจุบัน

เป็นโพรงถ้ำที่ทะลุถึงกันซึ่งเรือสามารถลอดผ่านถ้ำได้เกิดจากภูเขาหินปูนขนาดเล็กในทะเลอ่าวพังงา ปากถ้ำกว้างประมาณ 50 เมตร สูง 40 เมตร ช่วงน้ำลดเรือสามารถแล่นผ่านได้ ภายในถ้ำมีหินงอก หินย้อย มากมาย ความลึกประมาณ 100 เมตร บริเวณโดยรอบเป็นป่าโกงกาง นักท่องเที่ยวที่มาเที่ยวอ่าวพังงา มักจะแวะมาเที่ยวที่ถ้ำในช่วงน้ำลด

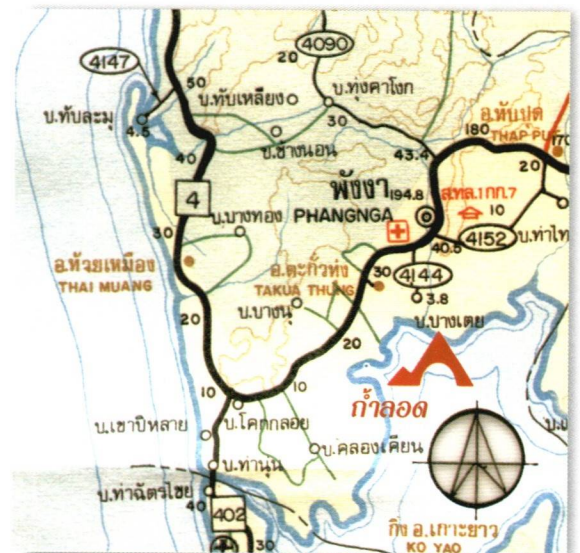
สภาพปัญหา

เรือขนาดใหญ่จะลอดได้ช่วงน้ำลดเท่านั้น ช่วงเทศกาลท่องเที่ยว จะมีเรือหนาแน่น

องค์กรรับผิดชอบ

อุทยานแห่งชาติอ่าวพังงา ส่วนอุทยานแห่งชาติทางทะเล สำนักอนุรักษ์ทรัพยากรธรรมชาติ กรมป่าไม้

แผนที่การเข้าถึงพอสังเขป



พิกัดที่ตั้งแหล่งธรรมชาติอันควรอนุรักษ์โดยประมาณ

08 องศา	22 ลิปดา	48 ฟิลิปดา	เหนือ
98 องศา	29 ลิปดา	07 ฟิลิปดา	ตะวันออก
แผนที่	1: 50,000	ระวางที่	4725 I



ที่ตั้ง

ตำบลท้ายเหมือง อำเภอท้ายเหมือง จังหวัดพังงา

ประเภท

น้ำตก

ความสำคัญ

เป็นน้ำตกที่เกิดจากโครงสร้างทางธรณีวิทยาที่ดี หายากและสวยงาม เป็นแหล่งท่องเที่ยวที่สำคัญ

การเข้าถึง

ทางหลวงหมายเลข 4 (ท้ายเหมือง-ตะกั่วป่า) กม.ที่ 32 เลี้ยวซ้ายเป็นถนนลาดยางเข้าไปอีกประมาณ 1.5 กิโลเมตร

สภาพปัจจุบัน

เป็นน้ำตกที่มีชื่อเสียงของจังหวัดพังงา มีความสูง 3 ชั้น ชั้นบนมีน้ำตกสูงประมาณ 60 เมตร มีแอ่งน้ำรองรับภายในจัดเป็นสถานที่ท่องเที่ยว มีสะพานแขวนสำหรับข้ามน้ำบริเวณโดยรอบเป็นป่าดิบชื้น เป็นแหล่งท่องเที่ยวที่สำคัญของจังหวัดพังงา

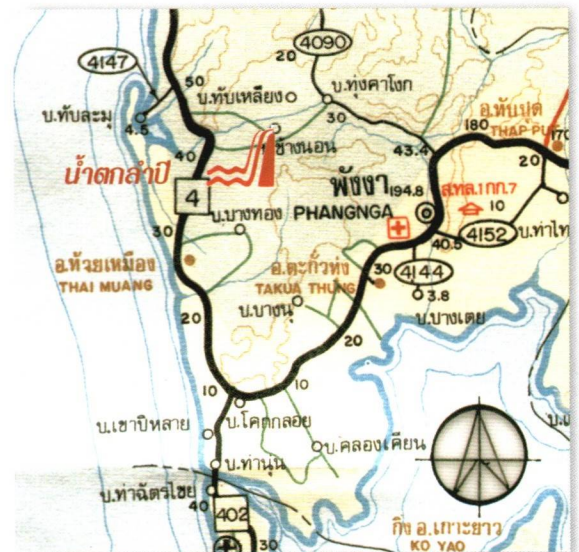
สภาพปัญหา

ไม่มี เนื่องจากปัจจุบันได้มีการดูแลในเรื่องของความสะอาด สำหรับนักท่องเที่ยวเป็นอย่างดี

องค์กรรับผิดชอบ

อุทยานแห่งชาติเขาลำปี - หาดท้ายเหมือง ส่วนอุทยานแห่งชาติทางทะเล สำนักอนุรักษ์ทรัพยากรธรรมชาติ กรมป่าไม้

แผนที่การเข้าถึงพอสั่งเขป



พิกัดที่ตั้งแหล่งธรรมชาติอันครวญรักษ์โดยประมาณ

08 องศา	27 ลิปดา	43 ฟลิปดา	เหนือ
98 องศา	17 ลิปดา	07 ฟลิปดา	ตะวันออก
แผนที่	1: 50,000	ระวางที่	4625 I



ที่ตั้ง

อำเภอคุระบุรี จังหวัดพังงา

ประเภท

หาดทราย

ความสำคัญ

เป็นชายหาดที่เกิดจากโครงสร้างทางธรรมชาติ หายากและสวยงาม

การเข้าถึง

ทางหลวงหมายเลข 4 (กรุงเทพฯ-ตะกั่วป่า) กม.ที่ 721 เลี้ยวขวา 3 กิโลเมตร ถึงที่ทำการอุทยานแห่งชาติหมู่เกาะสุรินทร์ เดินทางโดยทางเรือ ระยะทาง 60 กิโลเมตร ระยะเวลา 4 ชั่วโมง ถึงท่าเทียบเรือที่หมู่เกาะสุรินทร์ เดินเท้า อีก 2 กิโลเมตร หรือเหมาเรืออ้อมเกาะไปอีกประมาณ 20 นาที

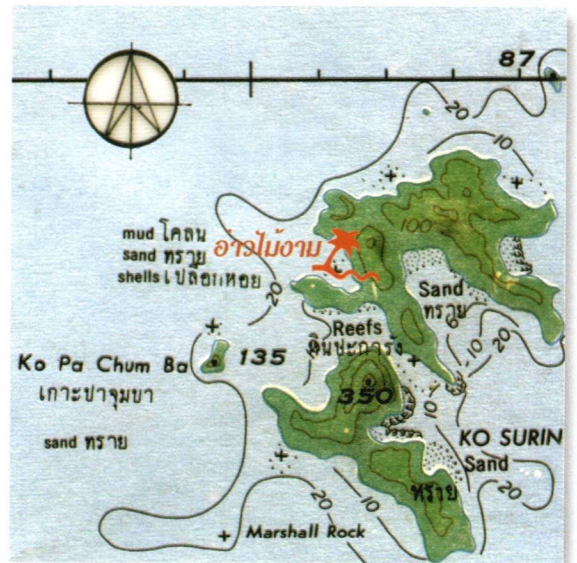
สภาพปัญหา

ไม่มี

องค์กรรับผิดชอบ

อุทยานแห่งชาติหมู่เกาะสุรินทร์ ส่วนอุทยานแห่งชาติทางทะเล สำนักอนุรักษ์ทรัพยากรธรรมชาติ กรมป่าไม้

แผนที่การเข้าถึงพอสังเขป



พิกัดที่ตั้งแหล่งธรรมชาติอันควรอนุรักษ์โดยประมาณ

09 องศา	26 ลิปดา	43 ฟลิปดา	เหนือ
97 องศา	51 ลิปดา	42 ฟลิปดา	ตะวันออก
แผนที่	1: 50,000	ระวางที่	4628 II



ที่ตั้ง

อำเภอคุระบุรี จังหวัดพังงา

ประเภท

หาดทราย

ความสำคัญ

เป็นอ่าวที่แวดล้อมไปด้วยหมู่เกาะ เกิดจากโครงสร้างทางธรรมชาติที่สวยงามและสวยงาม

การเข้าถึง

ทางหลวงหมายเลข 4 (กรุงเทพฯ-ตะกั่วป่า) กม.ที่ 721 เลี้ยวขวา 3 กิโลเมตร ถึงที่ทำการอุทยานแห่งชาติหมู่เกาะสุรินทร์ อำเภอคุระบุรี เดินทางทางเรือต่ออีก 60 กิโลเมตร ระยะเวลา 4 ชั่วโมง นั่งเรือจากที่ทำการอุทยานไปอีก 20 นาที ก็จะถึงอ่าว

สภาพปัจจุบัน

เป็นชายหาดที่อยู่ทางด้านทิศตะวันตกของเกาะสุรินทร์เหนือ เป็นอ่าวรูปโค้งเหมือนพระจันทร์เสี้ยว บริเวณชายหาดสามารถมองเห็นท้องทะเลได้ บริเวณหาดมีทรายสีขาวละเอียด มีทางเดินศึกษาธรรมชาติ ระหว่างทางสามารถพบเห็นต้นไม้ขนาดใหญ่ที่ปกคลุมด้วยป่าดงดิบ จะมีต้นไม้ยืนกิ่งก้านสาขาออกไป มองดูสวยงาม

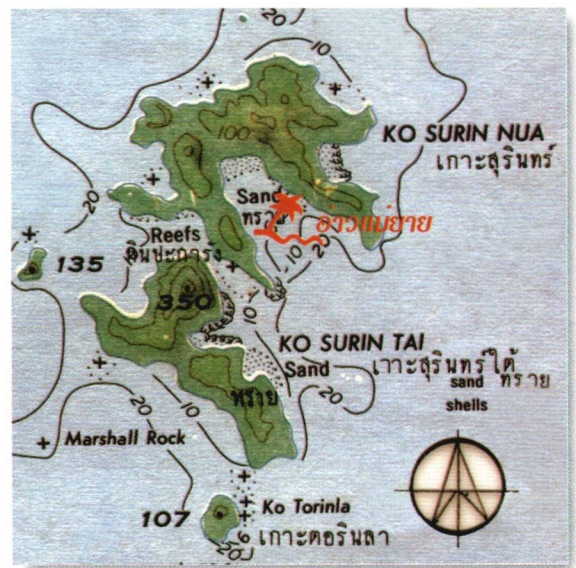
สภาพปัญหา

มีข้อกำหนดในการเข้าดูปะการัง เนื่องจากมีสาหร่ายใบมะกรูดเกิดจากความผิดปกติของธรรมชาติ ทางอุทยานจำเป็นต้องประกาศปิดอ่าว

องค์กรรับผิดชอบ

อุทยานแห่งชาติหมู่เกาะสุรินทร์ ส่วนอุทยานแห่งชาติทางทะเล สำนักอนุรักษ์ทรัพยากรธรรมชาติ กรมป่าไม้

แผนที่การเข้าถึงพอสังเขป



พิกัดที่ตั้งแหล่งธรรมชาติอันควรอนุรักษ์โดยประมาณ

09 องศา	26 ลิปดา	19 ฟลิปดา	เหนือ
97 องศา	52 ลิปดา	52 ฟลิปดา	ตะวันออก
แผนที่	1: 50,000	ระวางที่	4628 II



ที่ตั้ง

ตำบลท้ายเหมือง อำเภอท้ายเหมือง จังหวัดพังงา

ประเภท

หาดทราย

ความสำคัญ

เป็นชายหาดสีขาวที่เกิดจากโครงสร้างทางธรรมชาติที่หายากและสวยงาม เป็นแหล่งท่องเที่ยวที่สำคัญ

การเข้าถึง

ทางหลวงหมายเลข 4 แยกตลาดท้ายเหมือง เลียบชายหาดอีก 500 เมตร เป็นชายหาดยาว 10 กิโลเมตร

สภาพปัจจุบัน

เป็นชายหาดทรายสีขาวละเอียด แทบจะไม่มีเปลือกหอยให้เห็น ชายหาดค่อนข้างชัน เคยเป็นที่วางไข่ของเต่ากระ เต่าตนุ มีการรณรงค์ปล่อยเต่าลงทะเลทุกปี มีถนนลาดยางเลียบชายหาด เป็นแหล่งท่องเที่ยวที่สำคัญ

สภาพปัญหา

ช่วงลมแรงจะทำให้คลื่นกัดเซาะตลิ่ง

องค์กรรับผิดชอบ

อุทยานแห่งชาติเขาลำปี-หาดท้ายเหมือง ส่วนอุทยานแห่งชาติทางทะเล สำนักอนุรักษ์ทรัพยากรธรรมชาติ กรมป่าไม้ และองค์การบริหารส่วนตำบลท้ายเหมือง ดูแลความสะอาด

แผนที่การเข้าถึงพอสังเซป



พิกัดที่ตั้งแหล่งธรรมชาติอันควรอนุรักษ์โดยประมาณ

08 องศา	24 ลิปดา	07 ฟิลิปดา	เหนือ
98 องศา	15 ลิปดา	00 ฟิลิปดา	ตะวันออก
แผนที่	1: 50,000	ระวางที่	4625 I



ที่ตั้ง

หมู่ที่ 2 ตำบลเทพาษัตรีย์ อำเภอถลาง จังหวัดภูเก็ต

ประเภท

น้ำตก

ความสำคัญ

เป็นน้ำตกที่เกิดจากโครงสร้างทางธรรมชาติ ที่หายากและสวยงาม

การเข้าถึง

ทางหลวงหมายเลข 402 (ภูเก็ต-ถลาง) กม.ที่ 25 แยกซ้ายเข้าทางลาดยาง อีก 3 กิโลเมตร

สภาพปัจจุบัน

เป็นน้ำตกที่ใหญ่ที่สุดของเกาะภูเก็ต เกิดจากป่าดงดิบธรรมชาติในเทือกเขาพระแทว มีทางเดินศึกษาธรรมชาติ ศาลาที่พัก เป็นแหล่งท่องเที่ยวของชาวภูเก็ตอีกแห่งหนึ่ง ที่เป็นแหล่งน้ำตกตามธรรมชาติ

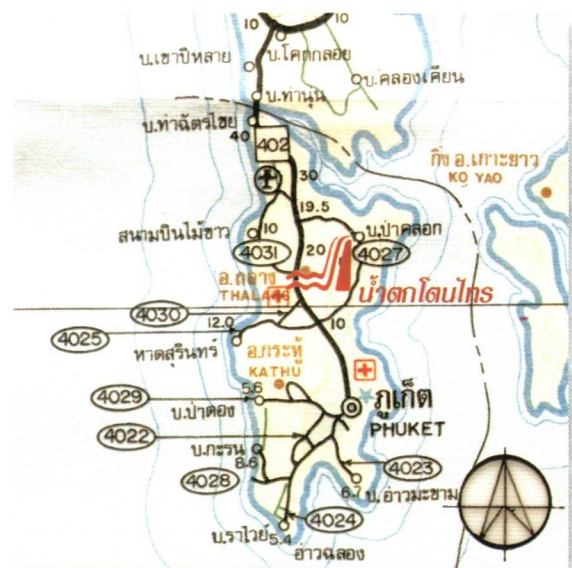
สภาพปัญหา

ทางเข้ามีป้ายบอกไม่ชัดเจน

องค์กรรับผิดชอบ

เขตรักษาพันธุ์สัตว์ป่าเขาพระแทว ส่วนเขตรักษาพันธุ์สัตว์ป่า สำนักอนุรักษ์ทรัพยากรธรรมชาติ กรมป่าไม้

แผนที่การเข้าถึงพอสังเขป



พิกัดที่ตั้งแหล่งธรรมชาติอันควรอนุรักษ์โดยประมาณ

08 องศา	01 ลิปดา	31 ฟิลิปดา	เหนือ
98 องศา	22 ลิปดา	01 ฟิลิปดา	ตะวันออก
แผนที่	1: 50,000	ระวางที่	4625 II



ที่ตั้ง

หมู่ 1 ตำบลสาคู อำเภอถลาง จังหวัดภูเก็ต

ประเภท

หาดทราย

ความสำคัญ

เป็นหาดทรายที่เกิดจากโครงสร้างทางธรรมชาติ ที่หายากและสวยงาม

การเข้าถึง

ทางหลวง 402 (ภูเก็ต-ถลาง) กม. ที่ 21 เลี้ยวเข้าถนนไถยางอีก 2 กิโลเมตร ถึงหาดไถยาง (หลังสนามบินภูเก็ต)

สภาพปัจจุบัน

เป็นชายหาดสีขาวละเอียด ทอดยาวตามแนวสนธรรมชาติ น้ำทะเลใส เหมาะที่จะเล่นน้ำ ดำน้ำและพักผ่อน เมื่อมองไปด้านทิศใต้ จะมีแหลมที่เห็นได้ว่าเป็นสัญลักษณ์ของหาดไถยาง เป็นที่พักผ่อนของนักท่องเที่ยว มีบ้านพักของอุทยานแห่งชาติสิรินาถไว้บริการนักท่องเที่ยว

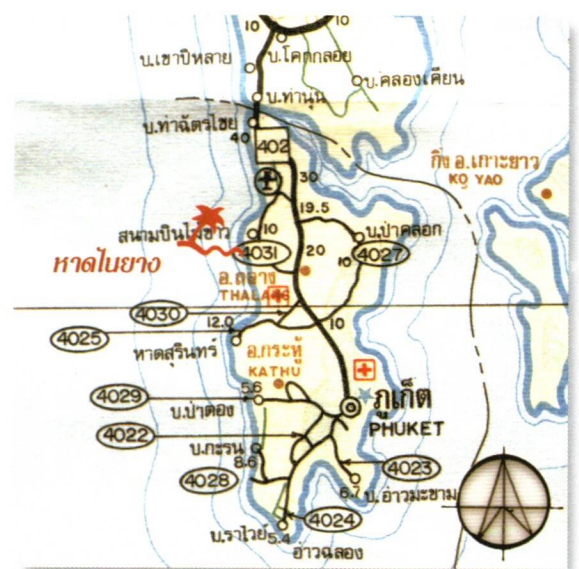
สภาพปัญหา

ร้านค้าสร้างติดแนวสน และปัญหาเรื่องขยะ

องค์กรรับผิดชอบ

อุทยานแห่งชาติสิรินาถ ส่วนอุทยานแห่งชาติทางทะเล สำนักอนุรักษ์ทรัพยากรธรรมชาติ กรมป่าไม้

แผนที่การเข้าถึงพอสังเขป



พิกัดที่ตั้งแหล่งธรรมชาติอันควรอนุรักษ์โดยประมาณ

08 องศา	05 ลิปดา	35 ฟลิปดา	เหนือ
98 องศา	18 ลิปดา	16 ฟลิปดา	ตะวันออก
แผนที่	1:50,000	ระวางที่	4625 II



ที่ตั้ง

เทศบาลตำบลป่าตอง อำเภอกระทุ่ม จังหวัดภูเก็ต

ประเภท

หาดทราย

ความสำคัญ

เป็นหาดที่เกิดจากโครงสร้างทางธรรมชาติที่หายากและสวยงาม เป็นแหล่งท่องเที่ยวที่สำคัญ

การเข้าถึง

จากตัวเมืองภูเก็ตไปตามทางหลวงหมายเลข 4029 ประมาณ 6 กิโลเมตร จะเป็นถนนเลียบริบชายฝั่ง

สภาพปัจจุบัน

เป็นชายหาดที่มีหาดทรายขาวละเอียด ยาวประมาณ 3 กิโลเมตร ซึ่งเป็นชายหาดที่ขึ้นชื่อของจังหวัดภูเก็ต สถานที่ที่นักท่องเที่ยวทั่วไปยอมรับว่าเป็นที่พักผ่อนเล่นน้ำและดำน้ำมีสถานบริการและที่พักสำหรับนักท่องเที่ยวทั้งกลางวันและกลางคืน

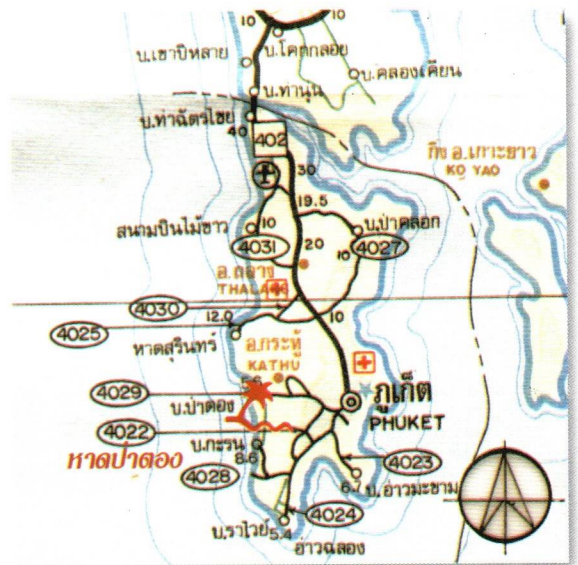
สภาพปัญหา

ความหนาแน่นของร้านค้าอาคารสูง และผู้คนจำนวนมาก ทำให้อาคารเหล่านั้นทำลายทิวทัศน์ธรรมชาติ

องค์กรรับผิดชอบ

เทศบาลตำบลป่าตอง

แผนที่การเข้าถึงพอสังเขป



พิกัดที่ตั้งแหล่งธรรมชาติอันควรอนุรักษ์โดยประมาณ

07 องศา	53 ลิปดา	27 ฟลิปดา	เหนือ
98 องศา	17 ลิปดา	48 ฟลิปดา	ตะวันออก
แผนที่	1:50,000	ระวางที่	4625 I



ที่ตั้ง

หมู่ 3 ตำบลเชิงทะเล อำเภอถลาง จังหวัดภูเก็ต

ประเภท

หาดทราย

ความสำคัญ

เป็นหาดที่เกิดจากโครงสร้างทางธรรมชาติที่หายากและสวยงาม มีหาดหินแกรนิตทางด้านเหนือ -ใต้ของชายหาด

การเข้าถึง

จากตัวเมืองภูเก็ต ทางหลวง 402 (ภูเก็ต-ถลาง) ถึงอนุสาวรีย์ฯ เลี้ยวซ้ายไปอีก 12 กิโลเมตร ก็จะถึงชายหาด

สภาพปัจจุบัน

เป็นชายหาดสีขาวละเอียด น้ำทะเลใส ชายหาดมีความลาดชันทำให้ต้องสร้างเขื่อนป้องกันทราย ยาวประมาณ 2 กิโลเมตร ทั้งสองฝั่งของหาดจะเป็นโขดหินทำให้มีลักษณะเฉพาะและสงบ เป็นแหล่งพักผ่อนของนักท่องเที่ยวทั้งชาวไทยและต่างประเทศ

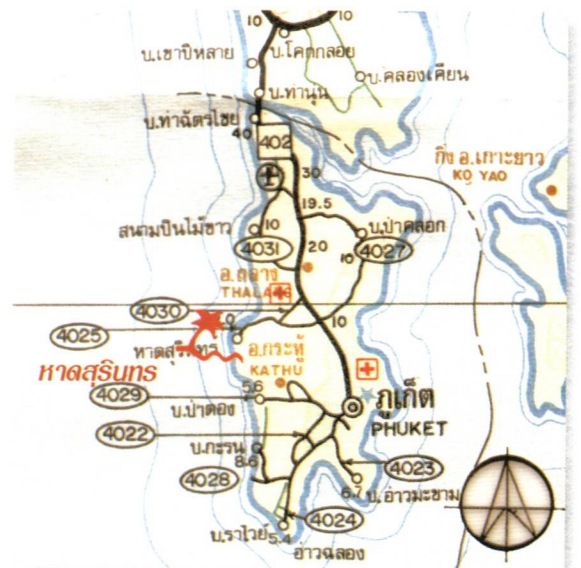
สภาพปัญหา

มีการสร้างแนวคันเขื่อนป้องกันทราย และทางเดินด้วยคอนกรีตทำให้ดูไม่กลมกลืนกับสภาพธรรมชาติ

องค์กรรับผิดชอบ

องค์กรบริหารส่วนตำบลเชิงทะเล

แผนที่การเข้าถึงพอสังเขป



พิกัดที่ตั้งแหล่งธรรมชาติอันควรอนุรักษ์โดยประมาณ

07 องศา	58 ลิปดา	23 ฟลิปดา	เหนือ
98 องศา	16 ลิปดา	52 ฟลิปดา	ตะวันออก
แผนที่	1:50,000	ระวางที่	4624 I, 4625 II



ที่ตั้ง

ตำบลราไวย์ อำเภอเมือง จังหวัดภูเก็ต

ประเภท

หาดทราย

ความสำคัญ

เป็นหาดที่เกิดจากโครงสร้างทางธรรมชาติที่หายากและสวยงาม เป็นจุดที่มองเห็นพระอาทิตย์ตกดิน

การเข้าถึง

จากตัวเมืองภูเก็ตไปทางห้าแยกฉลอง ผ่านหาดราไวย์ประมาณ 3 กิโลเมตร ต่อจากนั้นไปหาดโนหานอีก 4 กิโลเมตร

สภาพปัจจุบัน

เป็นชายหาดทรายสีขาวละเอียด ยาวประมาณ 1 กิโลเมตร ทางด้านใต้มองเห็นกังหันลมของกองทัพเรือที่แหลมพรหมเทพ เป็นแหล่งพักผ่อน ดำน้ำของนักท่องเที่ยว มีร้านค้าและสถานบริการพอสมควร

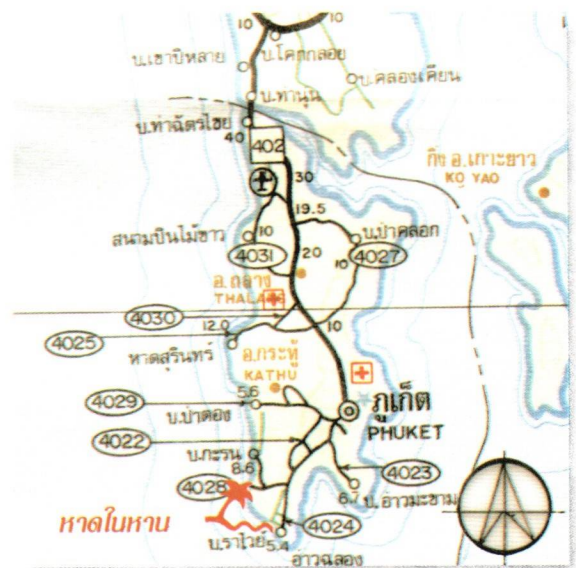
สภาพปัญหา

มีการปล่อยน้ำเสียจากร้านค้าและสถานบริการ

องค์กรรับผิดชอบ

องค์การบริหารส่วนตำบลราไวย์

แผนที่การเข้าถึงพอสังเขป



พิกัดที่ตั้งแหล่งธรรมชาติอันควรอนุรักษ์โดยประมาณ

07 องศา	46 ลิปดา	31 ฟิลิปดา	เหนือ
98 องศา	18 ลิปดา	27 ฟิลิปดา	ตะวันออก
แผนที่	1:50,000	ระวางที่	4624 I



ที่ตั้ง

เทศบาลเมืองภูเก็ต อำเภอเมือง จังหวัดภูเก็ต

ประเภท

ภูเขา

ความสำคัญ

เป็นภูเขาโดดที่เกิดจากโครงสร้างทางธรรมชาติ ล้อมรอบด้วยอาคารบ้านเรือนที่หายากและสวยงาม

การเข้าถึง

อยู่หลังที่ทำการอำเภอเมืองจังหวัดภูเก็ต มีทางขึ้นสูยอดเขาอีกประมาณ 3.7 กิโลเมตร

สภาพปัจจุบัน

เป็นภูเขาโดด ตั้งอยู่ในเขตเทศบาลเมืองภูเก็ต เป็นที่ตั้งของอนุสาวรีย์เจ้าเมืองภูเก็ตในอดีต เป็นสวนสาธารณะ และยังเป็นจุดชมวิวเมืองภูเก็ตได้ทุกทิศทาง

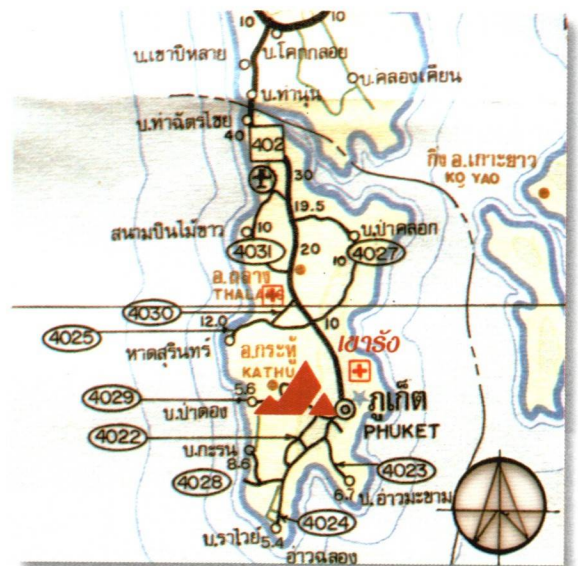
สภาพปัญหา

มีร้านค้าอยู่บนยอดเขา

องค์กรรับผิดชอบ

เทศบาลเมืองจังหวัดภูเก็ต

แผนที่การเข้าถึงพอสังเขป



พิกัดที่ตั้งแหล่งธรรมชาติอันควรอนุรักษ์โดยประมาณ

14 องศา	44 ลิปดา	12 พิลิปดา	เหนือ
98 องศา	38 ลิปดา	09 พิลิปดา	ตะวันออก
แผนที่	1:50,000	ระวางที่	4624 I



ที่ตั้ง

หมู่ที่ 6 ตำบลราไวย์ อำเภอเมือง จังหวัดภูเก็ต

ประเภท

ภูเขา

ความสำคัญ

เป็นแหล่งที่ลาดลงสู่ทะเลเกิดจากโครงสร้างทางธรรมชาติ ที่หายาก และสวยงาม เป็นเอกลักษณ์ของท้องถิ่น

การเข้าถึง

จากตัวเมืองไปตามถนน ฉลอง-ราไวย์ ผ่านห้าแยกฉลองไปทางหาดราไวย์ ระยะทางประมาณ 16 กิโลเมตร

สภาพปัจจุบัน

เป็นแหล่งที่ยื่นออกไปสู่ทะเล อยู่ระหว่างหาดไนหานและหาดราไวย์ เป็นจุดที่นักท่องเที่ยวนิยมมาชมพระอาทิตย์ตกทะเลหน้าภูเขาที่ขึ้นบนแหลมฤดูฝน จะมีสีเขียว ฤดูแล้งจะเป็นสีเหลืองทองเมื่อกระทบกับแสงแดดยามลับขอบฟ้า และมีต้นตาลขึ้นตามธรรมชาติบริเวณแหลมด้วย

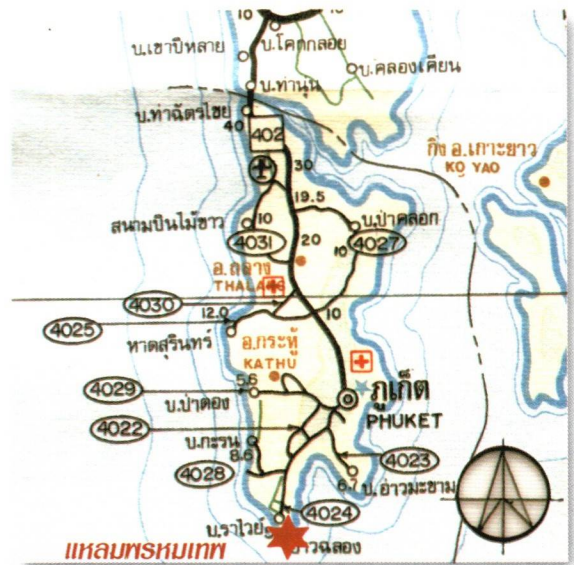
สภาพปัญหา

นักท่องเที่ยวเดินออกไปบริเวณแหลมเป็นทางเดินเห็นได้ชัดทำให้ภูเขาตายเป็นทางยาว และมีขยะบ้าง

องค์กรรับผิดชอบ

องค์การบริหารส่วนตำบลราไวย์ องค์การบริหารส่วนจังหวัดภูเก็ตและกองทัพเรือ

แผนที่การเข้าถึงพอสังเขป



พิกัดที่ตั้งแหล่งธรรมชาติอันควรอนุรักษ์โดยประมาณ

07 องศา	45 ลิปดา	37 ฟิลิปดา	เหนือ
98 องศา	18 ลิปดา	29 ฟิลิปดา	ตะวันออก
แผนที่	1:50,000	ระวางที่	4624 I



ที่ตั้ง

หมู่ที่ 7 ตำบลอ่าวนาง อำเภอเมือง จังหวัดกระบี่

ประเภท

เกาะ

ความสำคัญ

เป็นเกาะที่มีโครงสร้างทางธรรมชาติที่ดี หายากและสวยงามเป็นแหล่งท่องเที่ยวที่สำคัญ เป็นสัญลักษณ์ของท้องถิ่น

การเข้าถึง

โดยทางเรือ จากภูเก็ตระยะทาง 48 กิโลเมตร ระยะเวลาเดินทาง 2 ชั่วโมง หรือเรือจากอ่าวนาง จังหวัดกระบี่ระยะทาง 42 กิโลเมตร ใช้เวลาเดินทางใกล้เคียงกัน

สภาพปัจจุบัน

เป็นเกาะในทะเลอันดามัน ประกอบด้วย 2 เกาะ เกาะเล็กที่อยู่ล่าง คือ เกาะพีพีเล มีชายหาดที่สวยงาม คืออ่าวมาหยา และถ้ำไวกิ้งที่มีภาพเขียนบนฝาผนัง ส่วนเกาะพีพีดอน เป็นชายหาดสองหาดเป็นรูปเว้าเข้าหากัน เห็นได้ชัดจากจุดชมวิว

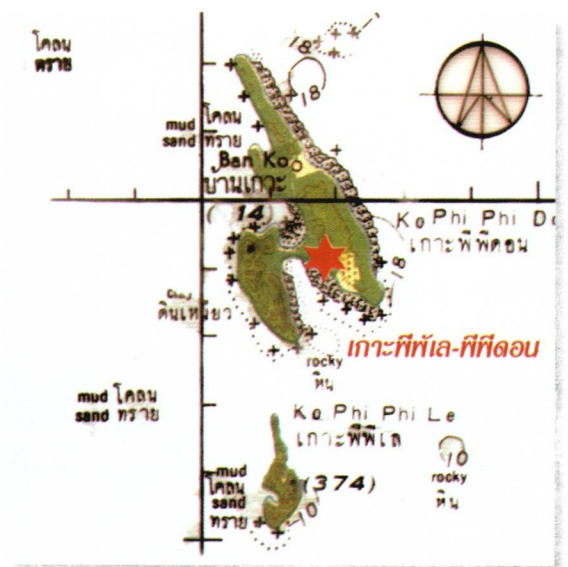
สภาพปัญหา

มีการก่อสร้างร้านค้าบางแห่งติดชายหาด การจอดเรือทำให้มีคราบน้ำมันบริเวณปะการังน้ำตื้นได้รับผลกระทบจากการดำน้ำดูปะการัง การจัดการเรื่องน้ำทิ้งจากบ้านเรือนมีอุปสรรคบำบัดน้ำเสีย แต่ไม่สามารถดำเนินการได้

องค์กรรับผิดชอบ

องค์การบริหารส่วนตำบลอ่าวนาง ดูแลเรื่องความสะอาดและเก็บภาษีร้านค้าต่างๆ ส่วนที่ติดกับภูเขา ดูแลโดยอุทยานแห่งชาติอินทรีธรรมา หมู่เกาะพีพี ส่วนอุทยานแห่งชาติทางทะเล สำนักอนุรักษ์ทรัพยากรธรรมชาติ กรมป่าไม้

แผนที่การเข้าถึงพอสังเขป



พิกัดที่ตั้งแหล่งธรรมชาติอันควรอนุรักษ์โดยประมาณ

พีพี ดอน			
07 องศา	44 ลิปดา	10 ฟิลิปดา	เหนือ
98 องศา	46 ลิปดา	22 ฟิลิปดา	ตะวันออก
พีพี เล			
07 องศา	42 ลิปดา	45 ฟิลิปดา	เหนือ
98 องศา	46 ลิปดา	15 ฟิลิปดา	ตะวันออก
แผนที่	1: 50,000	ระวางที่	4724 I, II



ที่ตั้ง

เทศบาลเมืองกระบี่ ตำบลปากน้ำ อำเภอเมือง จังหวัดกระบี่

ประเภท

ภูเขา

ความสำคัญ

เป็นภูเขาที่เกิดจากโครงสร้างทางธรรมชาติ ที่มีสภาพสวยงามและหายาก เป็นเอกลักษณ์ของท้องถิ่น

การเข้าถึง

อยู่ในเขตเทศบาลเมืองกระบี่ การเข้าถึงโดยทางเรือเท่านั้น

สภาพปัจจุบัน

เป็นภูเขาโดดที่ห้อมล้อมด้วยป่าโกงกาง และมีน้ำล้อมรอบ สามารถมองเห็นได้จากตัวเทศบาลเมืองกระบี่ ถือเป็นแหล่งท่องเที่ยวและสัญลักษณ์ของเมืองกระบี่

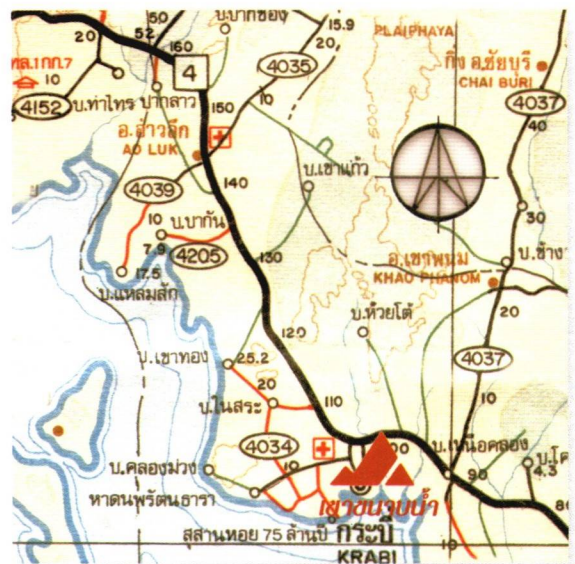
สภาพปัญหา

ไม่มี

องค์กรรับผิดชอบ


หน่วยจัดการป่าชายเลนที่ 3 กรมป่าไม้ เทศบาลเมืองกระบี่

แผนที่การเข้าถึงพอสังเขป



พิกัดที่ตั้งแหล่งธรรมชาติอันครวณรุักษ์โดยประมาณ

08 องศา	04 ลิปดา	12 พิลิปดา	เหนือ
98 องศา	55 ลิปดา	27 พิลิปดา	ตะวันออก
แผนที่	1: 50,000	ระวางที่	4725 II



ที่ตั้ง

ตำบลอ่าวนาง อำเภอเมือง จังหวัดกระบี่

ประเภท

ถ้ำ

ความสำคัญ

เป็นถ้ำที่เกิดจากโครงสร้างทางธรรมชาติที่ดี สวยงามและหายาก มีความสำคัญเกี่ยวกับนิทานพื้นบ้าน เป็นสถานที่เคารพบูชาของชาวบ้าน

การเข้าถึง

ทางหลวงหมายเลข 4 (พังงา-กระบี่) เลี้ยวซ้ายเข้าถนนหมายเลข 4034 ต่อจากนั้นเลี้ยวซ้ายเข้าถนน 4204 อีกประมาณ 12 กิโลเมตร ถึงอ่าวนาง นั่งเรือจากอ่าวนางประมาณ 15 นาที ถึงทางขึ้นถ้ำพระนางใน

สภาพปัจจุบัน

เป็นถ้ำที่มีเอกลักษณ์ เกิดจากภูเขาหินปูน บริเวณหน้าถ้ำจะเป็นชายหาด สีขาวละเอียด เป็นสถานที่นักท่องเที่ยวไทยและต่างประเทศนิยมมาท่องเที่ยว ส่วนทางขึ้นถ้ำจะมีรูปปั้น และมีทางขึ้นเพื่อที่จะปีนขึ้นสู่บนถ้ำ ภายในถ้ำมีหินงอกหินย้อยสวยงาม

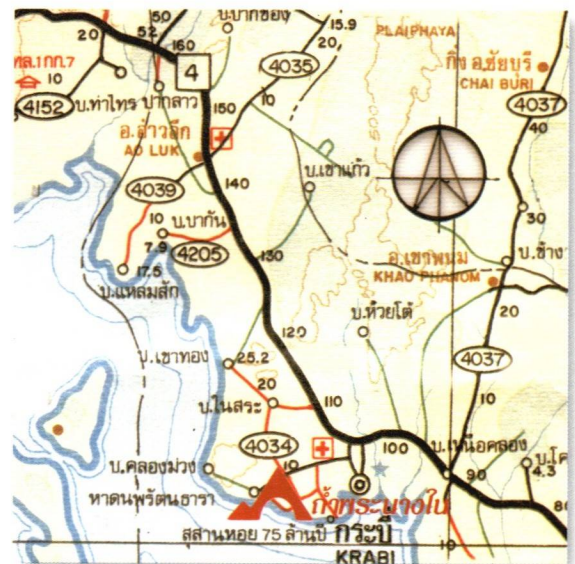
สภาพปัญหา

การเดินทางเข้าออกต้องใช้เรือเท่านั้น ชายหาดอยู่ติดกับบรีสอร์ทำให้ไม่เป็นส่วนตัว

องค์กรรับผิดชอบ

อุทยานแห่งชาติหาดนพรัตน์ธารา ส่วนอุทยานแห่งชาติทางทะเล สำนักอนุรักษ์ทรัพยากรธรรมชาติ กรมป่าไม้

แผนที่การเข้าถึงพอสังเขป



พิกัดที่ตั้งแหล่งธรรมชาติอันควรอนุรักษ์โดยประมาณ

08 องศา	01 ลิปดา	45 ฟิลิปดา	เหนือ
98 องศา	49 ลิปดา	29 ฟิลิปดา	ตะวันออก
แผนที่	1: 50,000	ระวางที่	4725 II



ที่ตั้ง

หมู่ 2 ตำบลไล่ไทย อำเภอเมือง จังหวัดกระบี่

ประเภท

ถ้ำ

ความสำคัญ

เป็นถ้ำที่มีโครงสร้างทางธรรมชาติที่ดี สวยงามและหายาก มีความสำคัญทางประวัติศาสตร์เป็นสถานที่ที่รัชกาลที่ 6 เคยเสด็จผ่าน และพักเสวยพระกระยาหารกลางวันที่นี่ จึงมีชื่อถ้ำเสด็จ

การเข้าถึง

ทางหลวงหมายเลข 4 กม.ที่ 113 ถนนกระบี่ - อ่าวลึกเลี้ยวซ้ายประมาณ 100 เมตร

สภาพปัจจุบัน

เป็นถ้ำในหุบเขาที่มีโพรงทะลุถึงกันภายในมีหินงอกหินย้อยสวยงาม บริเวณโดยรอบปัจจุบันในส่วนของภูเขาเป็นป่าดิบ บริเวณรอบภูเขาเป็นสวนผลไม้ของเอกชน เช่น สวนทุเรียนและลองกอง

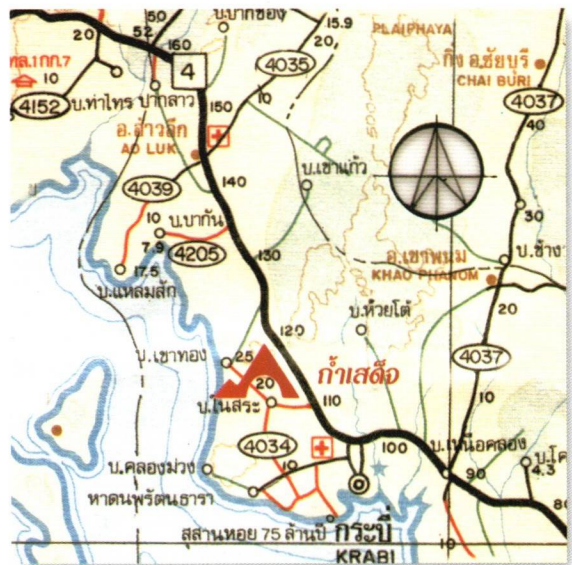
สภาพปัญหา

ไม่ได้รับการดูแล หญ้าขึ้นปกคลุมบริเวณปากถ้ำ ภายในถ้ำถูกขีดเขียนสกปรก ทางเข้าถูกปิดด้วยรั้วสวนของเอกชน ไม่มีป้ายบอกเข้าถึงพื้นที่

องค์กรรับผิดชอบ

เป็นที่ดินของเอกชน ในความดูแลขององค์การบริหารส่วนตำบลไล่ไทย

แผนที่การเข้าถึงพอสังเขป



พิกัดที่ตั้งแหล่งธรรมชาติอันควรอนุรักษ์โดยประมาณ

08 องศา	06 ลิปดา	52 ฟิลิปดา	เหนือ
98 องศา	52 ลิปดา	36 ฟิลิปดา	ตะวันออก
แผนที่	1: 50,000	ระวางที่	4725 II



ที่ตั้ง

บนเกาะพีพีเล (ด้านตะวันออก) ตำบลอ่าวนาง อำเภอเมือง จังหวัดกระบี่

ประเภท

ถ้ำ

ความสำคัญ

เป็นถ้ำที่เกิดจากโครงสร้างทางธรรมชาติที่ดี หายากและสวยงาม มีภาพเขียนก่อนประวัติศาสตร์โบราณ สัญลักษณ์คล้ายเรือไวคิง

การเข้าถึง

เดินทางโดยเรือจากภูเก็ต ประมาณ 42 กิโลเมตร หรือเดินทางจาก อ่าวพระนางจังหวัดกระบี่ด้วยเรือโดยสาร ไปเกาะพีพีเล แล้วเดินเท้าเข้าข้างในอีกประมาณ 500 เมตร

สภาพปัจจุบัน

เป็นถ้ำขนาดใหญ่บนเกาะพีพีเลซึ่งมีโขดหินผาสีสูงชันกลางทะเลอันดามัน ถ้ำมีเพดานสูงภายในมีหินงอกหินย้อยขนาดใหญ่ มีนกนางแอ่นอาศัยอยู่จำนวนมาก ผนังถ้ำมีร่องรอยภาพเขียนโบราณหลายภาพ โดยเฉพาะมีภาพที่เด่นชัดคล้ายเรือไวคิง มีความเชื่อว่าเรือไวคิงเคยแล่นผ่านที่ถ้ำนี้ จึงเขียนภาพไว้บนฝาผนัง

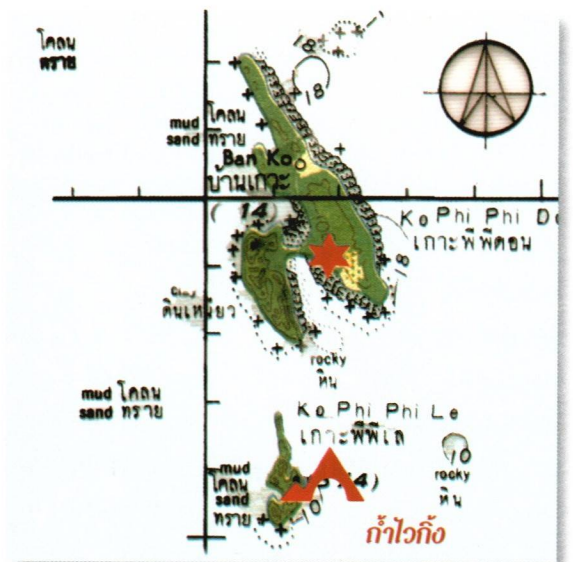
สภาพปัญหา

การเดินทางเฉพาะทางเรือ บางครั้งมีคนมากเกินไป

องค์กรรับผิดชอบ

อุทยานแห่งชาติหาดนพรัตน์ธารา หมู่เกาะพีพี ส่วนอุทยานแห่งชาติทางทะเล สำนักงานอนุรักษ์ทรัพยากรธรรมชาติ กรมป่าไม้

แผนที่การเข้าถึงพอสังเขป



พิกัดที่ตั้งแหล่งธรรมชาติอันควรอนุรักษ์โดยประมาณ

07 องศา	41 ลิปดา	11 ฟิลิปดา	เหนือ
98 องศา	46 ลิปดา	17 ฟิลิปดา	ตะวันออก
แผนที่	1: 50,000	ระวางที่	4724 II



ที่ตั้ง

ตำบลอ่าวนาง อำเภอเมือง จังหวัดกระบี่

ประเภท

ชายหาด

ความสำคัญ

เป็นชายหาดที่มีทรายสีขาวละเอียดที่เกิดจากโครงสร้างทางธรรมชาติที่ดี หายากและสวยงาม เป็นแหล่งท่องเที่ยวที่สำคัญ

การเข้าถึง

จากชายทะเลบ้านพระนางนั่งเรือใช้เวลาเดินทางประมาณ 20 นาที ระยะทาง 12 กิโลเมตร

สภาพปัจจุบัน

เป็นชายหาดที่มีทรายละเอียดปะปนด้วยเปลือกหอยชิ้นเล็กๆ สวยงาม ด้านทิศตะวันตกเป็นภูเขาที่มีหินงอกหินย้อยสวยงาม ด้านตะวันออกเป็นถ้ำพระนางใน ปัจจุบันมีการสร้างรีสอร์ทติดกับชายหาดทำให้การเดินทางติดต่อกับชายหาด เป็นที่นิยมของนักท่องเที่ยวที่จะมาพักผ่อน และอาบแดดบริเวณดังกล่าว

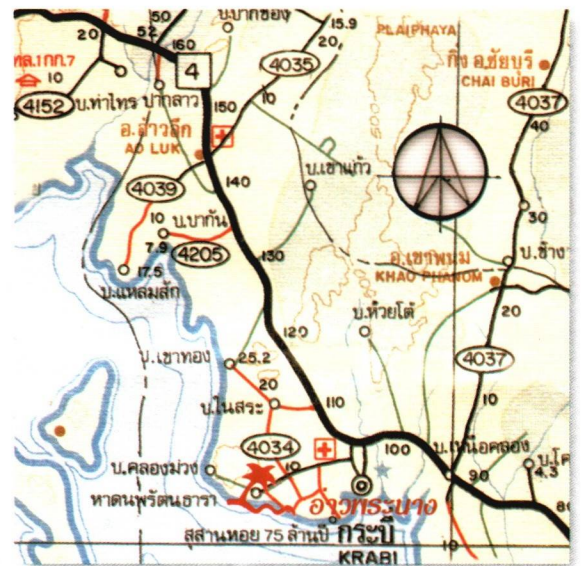
สภาพปัญหา

มีการสร้างรีสอร์ท ติดกับชายหาด

องค์กรรับผิดชอบ

ดูแลความสะอาดเป็นความรับผิดชอบของ องค์กรบริหารส่วนตำบลอ่าวนาง และอุทยานแห่งชาติอินทรีนครา ส่วนอุทยานแห่งชาติทางทะเล สำนักอนุรักษ์ทรัพยากรธรรมชาติ กรมป่าไม้

แผนที่การเข้าถึงพอสังเซป



พิกัดที่ตั้งแหล่งธรรมชาติอันควรอนุรักษ์โดยประมาณ

08 องศา	00 ลิปดา	13 ฟิลิปดา	เหนือ
98 องศา	50 ลิปดา	27 ฟิลิปดา	ตะวันออก
แผนที่	1:50,000	ระวางที่	4725 II



ที่ตั้ง

หมู่ 2 ตำบลอ่าวลึกเหนือ อำเภออ่าวลึก จังหวัดกระบี่

ประเภท

ถ้ำ

ความสำคัญ

เป็นถ้ำที่มีหินย้อยหินงอกที่สวยงามที่เกิดจากโครงสร้างทางธรณีวิทยาที่หายาก

การเข้าถึง

ทางหลวงหมายเลข 4(กระบี่-อ่าวลึก) กม.ที่ 147 เลี้ยวขวา 3 กิโลเมตร แล้วเลี้ยวซ้ายถนนลูกรังอีก 1 กิโลเมตร

สภาพปัจจุบัน

เป็นถ้ำที่มีความลึก ตั้งอยู่บนเขาหินปูนขนาดใหญ่ มี 2 ถ้ำ มีหินงอกหินย้อยเป็นประกายแวววาวคล้ายเพชร เป็นแหล่งท่องเที่ยวที่สำคัญ

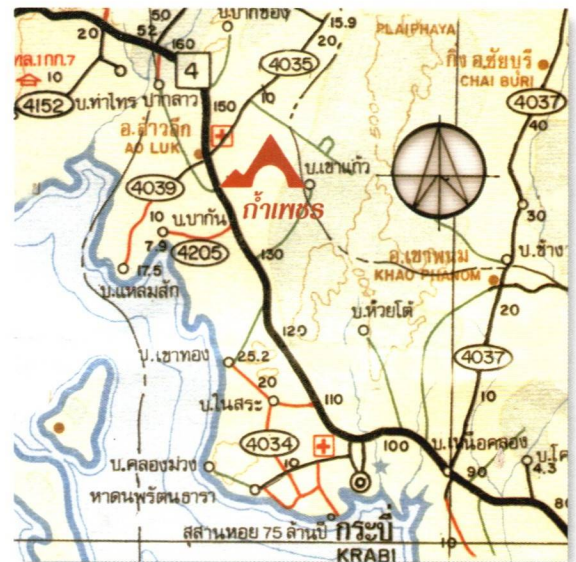
สภาพปัญหา

ทางเข้าไม่สะดวก เป็นถนนลูกรังเป็นหลุม บริเวณด้านหน้ารก ภายในถ้ำมืด

องค์กรรับผิดชอบ

องค์การบริหารส่วนตำบลอ่าวลึกเหนือ

แผนที่การเข้าถึงพอสังเขป



พิกัดที่ตั้งแหล่งธรรมชาติอันควรอนุรักษ์โดยประมาณ

08 องศา	23 ลิปดา	21 ฟิลิปดา	เหนือ
98 องศา	46 ลิปดา	33 ฟิลิปดา	ตะวันออก
แผนที่	1: 50,000	ระวางที่	4725 I



ที่ตั้ง

บ้านเขาปินะ ตำบลนาหวาง อำเภอห้วยยอด จังหวัดตรัง

ประเภท

ถ้ำ

ความสำคัญ

เป็นถ้ำที่เกิดจากโครงสร้างทางธรรมชาติ ที่หายากและสวยงาม และมีความสำคัญทางประวัติศาสตร์

การเข้าถึง

ทางหลวงหมายเลข 4 (ห้วยยอด - กระบี่) ถึง กม.ที่ 14-15 แยกซ้ายเข้าถนนลาดยางอีก 1.5 กิโลเมตร

สภาพปัจจุบัน

เป็นถ้ำที่เกิดจากเขาหินปูน ซึ่งเป็นเขาโดดตั้งอยู่ท่ามกลางสวนยาง และทุ่งนา ภายในมีถ้ำน้อยใหญ่ 3-4 ถ้ำ เช่น ถ้ำพระ ถ้ำมะขาม และโถงใหญ่ที่เป็นทางเข้ามีหินงอกหินย้อยสวยงาม แต่หินงอกจำนวนมากได้ตาย เนื่องจากการก่อสร้างและความไม่เข้าใจ ภายในถ้ำมีลายอักษรย่อของรัชกาลที่ 6 และรัชกาลที่ 7 ไว้บนผนังด้านถ้ำมะขาม และมีค้างคาวอาศัยอยู่

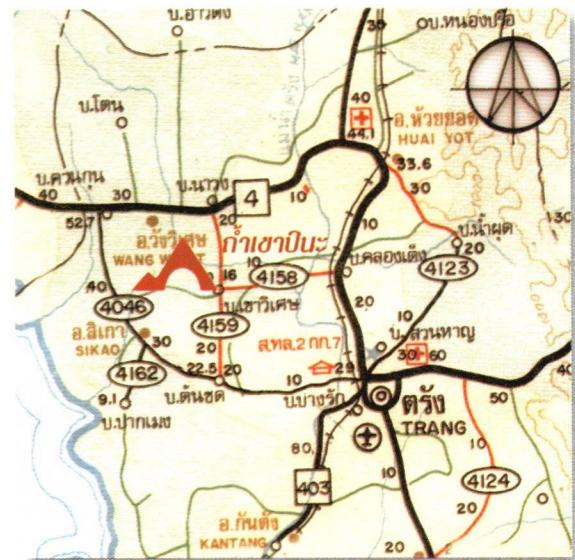
สภาพปัญหา

มีการสร้างบันได ทำให้บังทิวทัศน์ทางขึ้นถ้ำ ภายในมีรอยขีดเขียน ไม่ค่อยได้รับการดูแลเท่าที่ควร

องค์กรรับผิดชอบ

วัดเขาปินะ องค์การบริหารส่วนตำบลนาหวาง

แผนที่การเข้าถึงพอสังเขป



พิกัดที่ตั้งแหล่งธรรมชาติอันควรอนุรักษ์โดยประมาณ

07 องศา	44 ลิปดา	49 ฟลิปดา	เหนือ
99 องศา	31 ลิปดา	47 ฟลิปดา	ตะวันออก
แผนที่	1: 50,000	ระวางที่	4924 III



ที่ตั้ง

บ้านโคนไม้ดำ ตำบลปะเหลียน อำเภอปะเหลียน จังหวัดตรัง

ประเภท

น้ำตก

ความสำคัญ

เป็นน้ำตกที่เกิดจากเทือกเขาบรรทัด เป็นหน้าผาสูง มีโครงสร้างทางธรรมชาติ ที่หายากและสวยงาม

การเข้าถึง

ทางหลวงหมายเลข 404 (ตรัง-ปะเหลียน) กม.ที่ 22 แยกซ้ายเข้าถนน 4125 ไปถนน 4078 บ้านหาดเลา- ดอนไม้ดำ เลี้ยวขวาอีก 7 กิโลเมตรหรือทางหลวง 4 (ตรัง-พัทลุง) กม.ที่ 23 แยกขวา ถนนโยธาธิการ กะม่อง-หาดเลาอีก 37 กิโลเมตร ถึงสามแยกปะเหลียนเลี้ยวซ้ายอีก 10 กิโลเมตร

สภาพปัจจุบัน

เป็นน้ำตกที่เกิดจากแนวเทือกเขาบรรทัด เป็นน้ำตกที่ตกจากหน้าผาสูงประมาณ 40 เมตร มองเห็นได้จากบริเวณที่จอดรถ เห็นน้ำตกฟุ้งกระจาย ถือเป็นแหล่งท่องเที่ยวที่สำคัญแห่งหนึ่งของจังหวัดตรัง

สภาพปัญหา

ทางเข้าน้ำตกถนนขรุขระ ขยะระหว่างทางเดินมีบ้างแต่ไม่มาก

องค์กรรับผิดชอบ

หน่วยพิทักษ์ป่าโตนเต๊ะ เขตรักษาพันธุ์สัตว์ป่าเขาบรรทัด และองค์การบริหารส่วนตำบลปะเหลียน ดูแลเรื่องความสะอาด

แผนที่การเข้าถึงพอสังเขป



พิกัดที่ตั้งแหล่งธรรมชาติอันควรอนุรักษ์โดยประมาณ

07 องศา	17 ลิปดา	47 ฟิลิปดา	เหนือ
99 องศา	53 ลิปดา	17 ฟิลิปดา	ตะวันออก
แผนที่	1:50,000	ระวางที่	4923 I



ที่ตั้ง

ตำบลบางดี อำเภอยะยง จังหวัดตรัง

ประเภท

หนองน้ำ

ความสำคัญ

เป็นแอ่งน้ำ 2 แอ่งที่อยู่ติดกัน เกิดจากโครงสร้างทางธรรมชาติ ที่หายาก และสวยงาม เป็นเอกลักษณ์ของท้องถิ่น

การเข้าถึง

จากทางหลวง 4 (ห้อยยอด-กระบี่) กม.ที่ 53 แยกซ้ายเข้าถนน 4043 บ้านท่ามะพร้าวอีก 14 กิโลเมตร

สภาพปัจจุบัน

เป็นแอ่งน้ำ 2 แอ่งที่เกิดจากพื้นที่โดยรอบเป็นภูเขา บริเวณแอ่งน้ำเหมือนพื้นที่รับน้ำ เมื่อน้ำแห้งจะเห็นแอ่งน้ำเป็นสองห้อง เห็นได้ชัดและเมื่อน้ำมากจะเหมือนกับบึงน้ำขนาดใหญ่ เนื้อที่ประมาณ 200 ไร่ ปัจจุบันกรมพลศึกษาได้ขอใช้พื้นที่สร้างเป็นค่ายลูกเสือแห่งชาติตั้งแต่ พ.ศ.2535 สร้างถนนลาดยางรอบทะเลสองห้อง มีการนำน้ำไปใช้ประปา

สภาพปัญหา

การสร้างถนนทำให้เกิดตะกอนตกลงในหนอง น้ำจึงไม่ค่อยใส จะมีผลกระทบต่อทะเลสองห้อง ทำให้ดินเขินและน้ำอาจจะแห้งได้ ถ้าไม่ควบคุมการใช้พื้นที่

องค์กรรับผิดชอบ

ค่ายลูกเสือแห่งชาติจังหวัดตรัง กรมพลศึกษา

แผนที่การเข้าถึงพอสังเขป



พิกัดที่ตั้งแหล่งธรรมชาติอันควรอนุรักษ์โดยประมาณ

07 องศา	50 ลิปดา	34 ฟิลิปดา	เหนือ
99 องศา	28 ลิปดา	50 ฟิลิปดา	ตะวันออก
แผนที่	1: 50,000	ระวางที่	4824 I



ที่ตั้ง

ตำบลไม้ฝาด อำเภอกันตัง จังหวัดตรัง

ประเภท

หาดทราย

ความสำคัญ

เป็นชายหาดที่เกิดจากทรายละเอียดที่มีโครงสร้างทางธรรมชาติที่หายากและสวยงาม

การเข้าถึง

ทางหลวง 4046 (ตรัง-สิเกา) กม.ที่ 30 เลี้ยวซ้าย ไปตามทางหลวง 4162 เลียบชายหาดไปอีกประมาณ 20 กิโลเมตร

สภาพปัจจุบัน

เป็นชายหาดทรายขาว บางแห่งปนด้วยโคลนสีดำ เมื่อเวลาน้ำลงชายหาดจะกว้าง น้ำใส ด้านหน้ามองเห็นเกาะใหญ่น้อยหลายเกาะ เช่น เกาะมุก เกาะกระดาน เป็นที่อยู่ของชาวเลและที่ดำน้ำดูปะการัง มีหูก้าทะเล ซึ่งเป็นอาหารของปลาพะยูนทำให้มีปลาพะยูนบริเวณนี้ และเป็นที่ยาวไข่ของเต่าทะเล

สภาพปัญหา

มีการสร้างเขื่อนป้องกันตลิ่งพัง ซึ่งเป็นการเปลี่ยนแปลงธรรมชาติ อีกทั้งยังทำให้สภาพทะเลถูกรบกวนจากคลื่นรุนแรงขึ้น

องค์กรรับผิดชอบ

อุทยานแห่งชาติหาดเจ้าไหม ส่วนอุทยานแห่งชาติทางทะเล สำนักอนุรักษ์ทรัพยากรธรรมชาติ กรมป่าไม้

แผนที่การเข้าถึงพอสังเขป



พิกัดที่ตั้งแหล่งธรรมชาติอันควรอนุรักษ์โดยประมาณ

07 องศา	25 ลิปดา	18 พิลิปดา	เหนือ
99 องศา	20 ลิปดา	57 พิลิปดา	ตะวันออก
แผนที่	1: 50,000	ระวางที่	4823 I



ที่ตั้ง

บ้านปากเมง ตำบลไม้พาด อำเภอสิเกา จังหวัดตรัง

ประเภท

หาดทราย

ความสำคัญ

เป็นหาดที่เกิดจากหาดทรายที่มีโครงสร้างทางธรรมชาติที่ดี ที่หายากและสวยงาม

การเข้าถึง

ทางหลวงหมายเลข 4046 (ตรัง-สิเกา) กม.ที่ 30 แยกซ้ายเข้าทางหลวง 4162 ถึงบ้านปากเมง ระยะทาง 9 กิโลเมตร

สภาพปัจจุบัน

เป็นชายหาดที่มีหาดทรายสีขาว ละเอียดยาว เป็นแนวยาวต่อเนื่องไปถึงหาดเจ้าไหม ถือว่าเป็นหาดที่สวยงามและสงบ ยาวประมาณ 3-4 กิโลเมตร มีทิวสนขนาดใหญ่เป็นร่มเงาให้กับนักท่องเที่ยวและร้านอาหาร

สภาพปัญหา

มีขยะทั้งบริเวณชายหาด การจัดการยังไม่ดีพอ

องค์กรรับผิดชอบ

อุทยานแห่งชาติหาดเจ้าไหม ส่วนอุทยานแห่งชาติทางทะเล สำนักอนุรักษ์ทรัพยากรธรรมชาติ กรมป่าไม้ และ องค์การบริหารส่วนตำบลไม้พาด

แผนที่การเข้าถึงพอสังเขป



พิกัดที่ตั้งแหล่งธรรมชาติอันควรอนุรักษ์โดยประมาณ

07 องศา	29 ลิปดา	23 ฟิลิปดา	เหนือ
99 องศา	19 ลิปดา	49 ฟิลิปดา	ตะวันออก
แผนที่	1: 50,000	ระวางที่	4823 I



ที่ตั้ง

ทางทิศตะวันตกของเกาะตะรุเตา อำเภอเมือง จังหวัดสตูล

ประเภท

เกาะ

ความสำคัญ

เป็นเกาะที่เกิดจากโครงสร้างทางธรรมชาติ ที่หายากและสวยงามรูปหินโค้ง เป็นสัญลักษณ์การท่องเที่ยวที่สำคัญของจังหวัดสตูล

การเข้าถึง

จากจังหวัดสตูลไปตามถนน (สตูล - ละงู) จากละงู ต่อไปอีก 10 กิโลเมตร ถึงท่าเทียบเรือปากบารา เดินทางโดยเรือโดยสารหรือเรือเช่า ผ่านเกาะตะรุเตาและจะแวะพัก 1 ชั่วโมง เรือจะไปต่อที่เกาะอาดัง ซึ่งเส้นทางจะผ่านเกาะไข่ รวมระยะทางจากปากบารา เรือออกเวลา 10.30 น. ถึง 13.00 น. ระยะทาง 35 กิโลเมตร

สภาพปัจจุบัน

เป็นเกาะขนาดเล็กที่เกิดจากน้ำทะเลกัดเซาะเป็นโพรงใหญ่ รูปประตูดังยื่นลงไปบนทะเล บริเวณรอบเกาะเป็นหาดทรายขาวละเอียด ไม่ค่อยมีกิจกรรมของมนุษย์รบกวนมากนัก เมื่อเรือโดยสารจากเกาะอาดังหรือเกาะหลีเป๊ะผ่านจะเห็นหาดทรายน้ำทะเลสีใส และรูปประตูดังของโขดหินตัดกันกับหาดทราย เป็นทิวทัศน์ที่สวยงามมาก

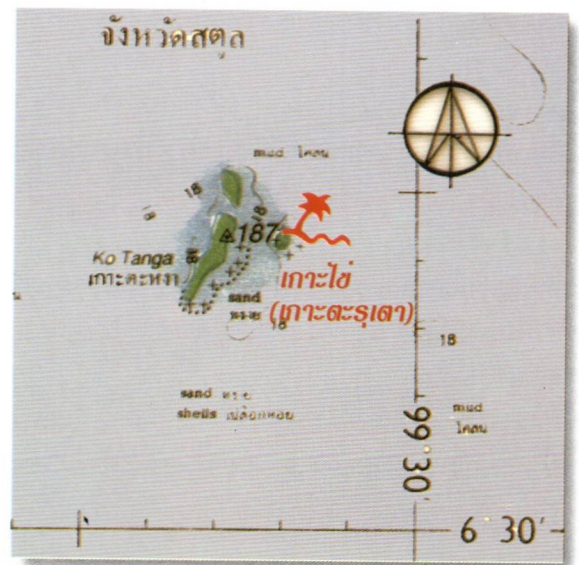
สภาพปัญหา

การจอดเรือของนักท่องเที่ยว ทำให้ปะการังเสียหาย

องค์กรรับผิดชอบ


อุทยานแห่งชาติหมู่เกาะตะรุเตา ส่วนอุทยานแห่งชาติทางทะเล สำนักอนุรักษ์ทรัพยากรธรรมชาติ กรมป่าไม้

แผนที่การเข้าถึงพอสังเขป



พิกัดที่ตั้งแหล่งธรรมชาติอันควรอนุรักษ์โดยประมาณ

06 องศา	42 ลิปดา	28 ฟลิปดา	เหนือ
99 องศา	28 ลิปดา	07 ฟลิปดา	ตะวันออก
แผนที่	1:50,000	ระวางที่	4922 III



ที่ตั้ง

ทางทิศเหนือของเกาะตะรุเตา อำเภอเมือง จังหวัดสตูล

ประเภท

ภูเขา

ความสำคัญ

เป็นหน้าผาที่เกิดจากโครงสร้างทางธรรมชาติที่หายากและสวยงาม มีประโยชน์ในการค้นคว้าทางภูมิศาสตร์ของหิน

การเข้าถึง

จากท่าเรือปากบารา โดยเรือโดยสารหรือเรือเหมาถึงเกาะตะรุเตา ระยะทางประมาณ 22 กิโลเมตร ถัดจากหาดพันเตมะละกา หลังบ้านพักอุทยานแห่งชาติหมู่เกาะตะรุเตา

สภาพปัจจุบัน

เป็นจุดชมวิวอยู่หลังที่ทำการอุทยานแห่งชาติหมู่เกาะตะรุเตา ใกล้กับหาดพันเตมะละกา บริเวณหน้าผามีลักษณะเป็นขั้นๆ ซึ่งเกิดจากการยกตัวของหิน ที่เห็นได้ชัดในระยะไกล คำว่า "โต๊ะบู" เป็นภาษามลายู หมายถึงผู้อาวุโส เช่น ลุง ป่า โต๊ะบูเป็นชื่อของชายคนหนึ่งที่มาพบหน้าผาแห่งนี้ทางขึ้นหน้าผา สามารถขึ้นไปได้ โดยมีบันไดขึ้นระหว่างทางมีศาลาพัก 2 หลัง เพื่อเป็นจุดชมวิวของนักท่องเที่ยว

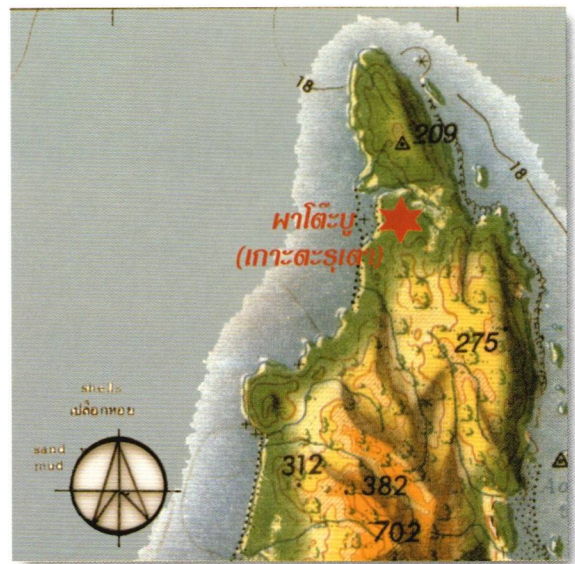
สภาพปัญหา

ไม่มีปัญหา เนื่องจากอยู่ในพื้นที่ควบคุมของอุทยานอย่างใกล้ชิด

องค์กรรับผิดชอบ

อุทยานแห่งชาติหมู่เกาะตะรุเตา ส่วนอุทยานแห่งชาติทางทะเล สำนักอนุรักษ์ทรัพยากรธรรมชาติ กรมป่าไม้

แผนที่การเข้าถึงพอสังเขป



พิกัดที่ตั้งแหล่งธรรมชาติอันควรอนุรักษ์โดยประมาณ

06 องศา	41 ลิปดา	58 ฟิลิปดา	เหนือ
99 องศา	39 ลิปดา	00 ฟิลิปดา	ตะวันออก
แผนที่	1:50,000	ระวางที่	4922 III



ที่ตั้ง

ทิศเหนือของเกาะตะรุเตา อำเภอเมือง จังหวัดสตูล

ประเภท

หาดทราย

ความสำคัญ

เป็นชายหาดขาวบนเกาะที่มีโครงสร้างทางธรรมชาติ ที่หายากและสวยงาม เป็นแหล่งท่องเที่ยวที่สำคัญ

การเข้าถึง

โดยทางเรือจากท่าเทียบเรือปากบารา ระยะทางประมาณ 22 กิโลเมตร จะถึงบริเวณที่ทำการอุทยานแห่งชาติหมู่เกาะตะรุเตา

สภาพปัจจุบัน

เป็นหาดทรายขาวละเอียดที่มีความยาวประมาณ 3-5 กิโลเมตร มีน้ำทะเลสีครามใส เหมาะที่นักท่องเที่ยวจะใช้เป็นที่พักผ่อนและเล่นน้ำทะเลจะสงบระหว่างเดือนพฤษภาคมถึงเดือนตุลาคม บริเวณเดียวกับชายหาดเป็นที่ตั้งของที่ทำการอุทยานแห่งชาติหมู่เกาะตะรุเตา และอนุสาวรีย์เจ้าพ่อตะรุเตา

สภาพปัญหา

มีการก่อสร้างบ้านพักมากเกินไป จนมองเห็นมีลักษณะเด่นกว่าหาด

องค์กรรับผิดชอบ

อุทยานแห่งชาติหมู่เกาะตะรุเตา ส่วนอุทยานแห่งชาติทางทะเล สำนักอนุรักษ์ทรัพยากรธรรมชาติ กรมป่าไม้

แผนที่การเข้าถึงพอสังเขป



พิกัดที่ตั้งแหล่งธรรมชาติอันควรอนุรักษ์โดยประมาณ

06 องศา	41 ลิปดา	52 ฟิลิปดา	เหนือ
99 องศา	38 ลิปดา	54 ฟิลิปดา	ตะวันออก
แผนที่	1:50,000	ระวางที่	4922 III



ที่ตั้ง

บริเวณเกาะเล็กๆ ทางทิศตะวันตกเฉียงใต้ของเกาะอาดัง อำเภอเมือง จังหวัดสตูล

ประเภท

หาดหิน

ความสำคัญ

เป็นหาดหินที่เกิดจากโครงสร้างทางธรรมชาติ ที่หายาก และสวยงาม เป็นเอกลักษณ์ของท้องถิ่น

การเข้าถึง

จากท่าเทียบเรือปากบารา เดินทางโดยทางเรือ ระยะทางประมาณ 40 กิโลเมตรถึงเกาะอาดัง และต่อไปทางทิศตะวันตกอีกประมาณ 10 กิโลเมตรใกล้กับเกาะราวี

สภาพปัจจุบัน

เป็นชายหาดบนเกาะเล็กๆ ที่มีหินกรวดขนาดต่างๆ ที่เกิดจากการกัดเซาะของกระแสน้ำจนมีลักษณะ เป็นมันกลมเกลี้ยง เนื่องจากบริเวณนี้เป็นแนวกระแสน้ำที่ผ่านมาจากที่ต่างๆ ไม่ว่าจะเป็นเกาะราวี เกาะอาดัง หรือเกาะหลีเป๊ะ มีเรื่องเล่าเป็นตำนานว่า ถ้าใครมาเที่ยวเกาะหินงาม แล้วเก็บหินเหล่านี้ไปจะต้องมีเหตุให้ต้องเอามาคืน

สภาพปัญหา

มีการทิ้งขยะ และจอดเรือในแนวปะการังทำให้ปะการังเสียหาย

องค์กรรับผิดชอบ

อุทยานแห่งชาติหมู่เกาะตะรุเตา ส่วนอุทยานแห่งชาติทางทะเล สำนักอนุรักษ์ทรัพยากรธรรมชาติ กรมป่าไม้

แผนที่การเข้าถึงพอสังเขป



พิกัดที่ตั้งแหล่งธรรมชาติอันควรอนุรักษ์โดยประมาณ

06 องศา	30 ลิปดา	47 พิลิปดา	เหนือ
99 องศา	15 ลิปดา	57 พิลิปดา	ตะวันออก
แผนที่	1:50,000	ระวางที่	4922 III



ที่ตั้ง

บ้านปากบารา ตำบลปากน้ำ อำเภอละงู จังหวัดสตูล

ประเภท

หาดทราย

ความสำคัญ

เป็นชายหาดที่เกิดจากการทับถมของทรายโครงสร้างทางธรรมชาติที่หายากและสวยงาม

การเข้าถึง

จากอำเภอเมืองสตูล ไปตามถนน 4078 (สตูล-ละงู) ถึงอำเภอละงู ไปตามถนนสาย 4052 (ละงู-ปากบารา) ระยะทางประมาณ 10 กิโลเมตร ก่อนถึงท่าเทียบเรือปากบารา ด้านซ้ายมือเป็นชายหาดสีขาวยาวประมาณ 2-3 กิโลเมตร

สภาพปัจจุบัน

เป็นชายหาดทรายสีขาวละเอียด เป็นแนวยาวประมาณ 2 กิโลเมตร เป็นสถานที่ที่เหมาะสมสำหรับนักท่องเที่ยว มีร้านค้าและที่พักไว้คอยอำนวยความสะดวก

สภาพปัญหา

มีการทิ้งขยะไว้บนชายหาด ไม่ได้เก็บให้เป็นระเบียบ ไม่มีถังขยะและป้ายบอกสำหรับผู้เดินทาง

องค์กรรับผิดชอบ

องค์การบริหารส่วนตำบลปากน้ำ

แผนที่การเข้าถึงพอสังเขป



พิกัดที่ตั้งแหล่งธรรมชาติอันควรอนุรักษ์โดยประมาณ

06 องศา	50 ลิปดา	53 ฟลิปดา	เหนือ
99 องศา	44 ลิปดา	20 ฟลิปดา	ตะวันออก
แผนที่	1:50,000	ระวางที่	4922 IV



ที่ตั้ง

บ้านราไว ตำบลขนคลาน อำเภอทุ่งหว้า จังหวัดสตูล

ประเภท

หาดทราย

ความสำคัญ

เป็นชายหาดที่เกิดจากทรายสีขาว และมีเปลือกหอยที่มีโครงสร้างทางธรรมชาติ หายากและสวยงาม

การเข้าถึง

ทางหลวงหมายเลข 4078 (ละงู-ทุ่งหว้า) กม.ที่ 22 แยกซ้ายเข้าถนน รพช. (พาทอน-มะทั่ง) อีก 5 กิโลเมตร แล้วเลี้ยวซ้ายไปอีก 8 กิโลเมตร

สภาพปัจจุบัน

เป็นชายหาดสีปนโคลน มีเกล็ดหอยและเปลือกหอยสีขาว กระจายทั่วชายหาด ยามน้ำขึ้นน้ำลงจะเห็นคราบของเกล็ดหอยกระจายอยู่อย่างชัดเจน เป็นระยะทางยาวประมาณ 2 กิโลเมตร มองด้านหน้าชายหาดจะเห็นเกาะหลายเกาะ ปัจจุบันยังไม่ได้ก่อสร้างหรือจัดการมากนัก

สภาพปัญหา

ขยะบริเวณชายหาด ไม่มีการจัดการ ไม่มีถังขยะ ไม่มีป้ายบอกที่ชัดเจน

องค์กรรับผิดชอบ

องค์การบริหารส่วนตำบลขนคลาน

แผนที่การเข้าถึงพอสังเขป



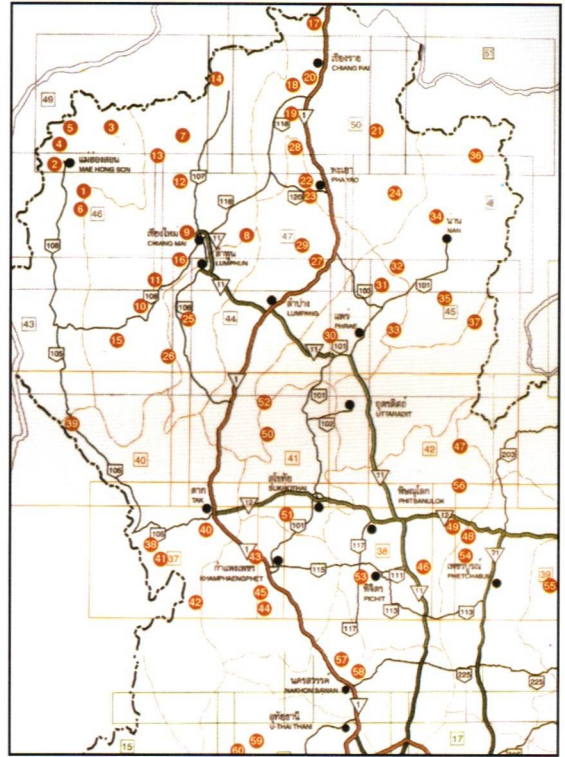
พิกัดที่ตั้งแหล่งธรรมชาติอันครนวนุรักษ์โดยประมาณ

06 องศา	59 ลิปดา	10 ฟิลิปดา	เหนือ
99 องศา	40 ลิปดา	37 ฟิลิปดา	ตะวันออก
แผนที่	1:50,000	ระวางที่	4923 III

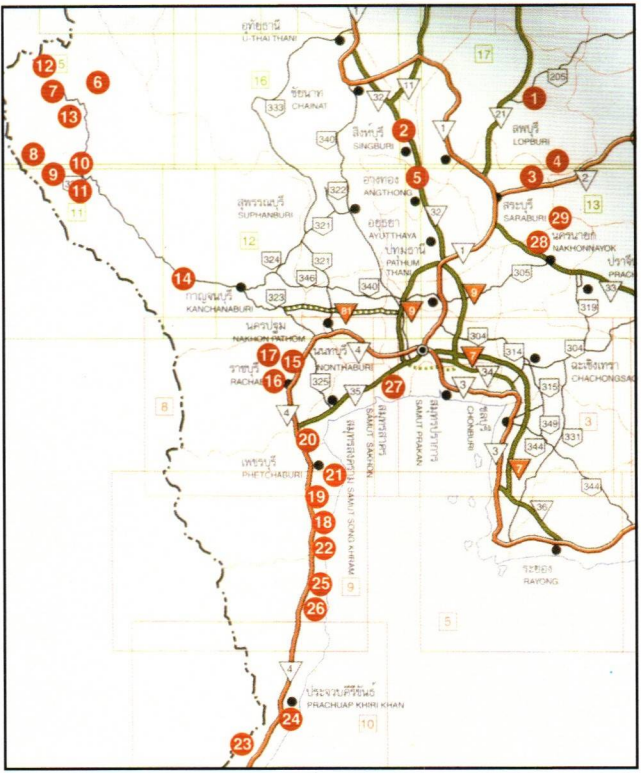
รายชื่อแหล่งธรรมชาติที่ได้รับการประกาศให้เป็นมรดกทางธรรมชาติของท้องถิ่น อันควรรอนุรักษ์ในปีแห่งการพิทักษ์ทรัพยากรและสิ่งแวดล้อม

ภาคเหนือ

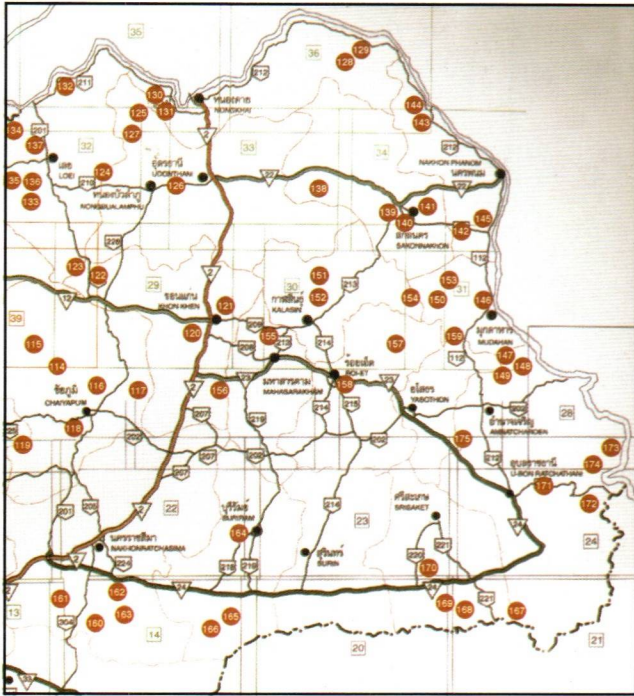
- | | | |
|---------------------------------------|----------------|--------------|
| 1. ฟุ้งบัวตอง (ดอยแม่อุคอ) | อ.ขุนยวม | จ.แม่ฮ่องสอน |
| 2. ดอยกองมู | อ.เมือง | จ.แม่ฮ่องสอน |
| 3. ถ้ำลอด | อ.เมือง | จ.แม่ฮ่องสอน |
| 4. น้ำตกผาเสื่อ | อ.เมือง | จ.แม่ฮ่องสอน |
| 5. ถ้ำปลา | อ.เมือง | จ.แม่ฮ่องสอน |
| 6. น้ำตกแม่สุริน | อ.ขุนยวม | จ.แม่ฮ่องสอน |
| 7. ถ้ำเชียงดาว | อ.เชียงดาว | จ.เชียงใหม่ |
| 8. ถ้ำเมืองออน | อ.สันกำแพง | จ.เชียงใหม่ |
| 9. น้ำตกห้วยแก้ว | อ.เมือง | จ.เชียงใหม่ |
| 10. น้ำตกแม่ยะ | อ.จอมทอง | จ.เชียงใหม่ |
| 11. น้ำตกแม่กลาง | อ.จอมทอง | จ.เชียงใหม่ |
| 12. น้ำตกแม่สา | อ.แม่ริม | จ.เชียงใหม่ |
| 13. ไร่ต๋องดอยป่าแป๋ | อ.แม่แตง | จ.เชียงใหม่ |
| 14. บ่อน้ำร้อนฝาง | อ.ฝาง | จ.เชียงใหม่ |
| 15. ออบหลวง | อ.ฮอด | จ.เชียงใหม่ |
| 16. ผาจ้อ | อ.จอมทอง | จ.เชียงใหม่ |
| 17. ถ้ำหลวงนางนอน (เขานางนอน) | อ.แม่สาย | จ.เชียงราย |
| 18. น้ำตกขุนกรณ์ | อ.เมือง | จ.เชียงราย |
| 19. น้ำตกปูแกง | อ.พาน | จ.เชียงราย |
| 20. หาดทรายริมแม่น้ำกก (พิทยา 2) | อ.เมือง | จ.เชียงราย |
| 21. น้ำตกภูซาง | อ.เชียงคำ | จ.พะเยา |
| 22. น้ำตกจำปาทอง | อ.เมือง | จ.พะเยา |
| 23. กว๊านพะเยา | อ.เมือง | จ.พะเยา |
| 24. ฝิ่งต้า | อ.เชียงม่วน | จ.พะเยา |
| 25. ถ้ำหลวง | อ.บ้านโฮ่ง | จ.ลำพูน |
| 26. น้ำตกแม่ก่อ | อ.ลี้ | จ.ลำพูน |
| 27. น้ำตกผาไท | อ.งาว | จ.ลำปาง |
| 28. น้ำตกวังแก้ว | อ.วังเหนือ | จ.ลำปาง |
| 29. น้ำตกแจ้ซ้อน-น้ำพุร้อนแจ้ซ้อน | อ.เมืองปาน | จ.ลำปาง |
| 30. แก่งหลวง | อ.ลอง | จ.แพร่ |
| 31. ถ้ำผานางคอย | อ.ร้องกวาง | จ.แพร่ |
| 32. น้ำตกห้วยโรง | อ.ร้องกวาง | จ.แพร่ |
| 33. แพะเมืองผี | อ.เมือง | จ.แพร่ |
| 34. ถ้ำผาตูบ | อ.เมือง | จ.น่าน |
| 35. ถ้ำผามอง-ถ้ำผาเวียง | อ.เวียงสา | จ.น่าน |
| 36. น้ำตกศิลาเพชร | อ.บัว | จ.น่าน |
| 37. เสาดิน-ฮ่อมจ้อม | อ.น่าน้อย | จ.น่าน |
| 38. น้ำตกธารารักษ์ | อ.แม่สลด | จ.ตาก |
| 39. ถ้ำแม่อุสุ | อ.ท่าสองยาง | จ.ตาก |
| 40. น้ำตกลานสาง | อ.เมือง | จ.ตาก |
| 41. น้ำตกพาเจริญ | อ.พบพระ | จ.ตาก |
| 42. น้ำตกทีลอซู | อ.อุ้มผาง | จ.ตาก |
| 43. เขาสน | อ.เมือง | จ.กำแพงเพชร |
| 44. น้ำตกคลองลาน | อ.คลองลาน | จ.กำแพงเพชร |
| 45. น้ำตกคลองน้ำไหล (น้ำตกปางควาย) | อ.คลองลาน | จ.กำแพงเพชร |
| 46. ถ้ำนเรศวร | อ.เนินมะปราง | จ.พิษณุโลก |
| 47. น้ำตกชาติตระการ | อ.ชาติตระการ | จ.พิษณุโลก |
| 48. น้ำตกแก่งโสภา | อ.วังทอง | จ.พิษณุโลก |
| 49. น้ำตกปอย | อ.วังทอง | จ.พิษณุโลก |
| 50. ถ้ำลม-ถ้ำวัง | อ.ทุ่งเสลี่ยม | จ.สุโขทัย |
| 51. น้ำตกสายรุ้ง | อ.ศรีมาศ | จ.สุโขทัย |
| 52. น้ำตกตาดดาว | อ.ศรีสัชชนาลัย | จ.สุโขทัย |
| 53. บึงสีไฟ | อ.เมือง | จ.พิจิตร |
| 54. น้ำตกศรีดิษฐ์ | อ.เขาค้อ | จ.เพชรบูรณ์ |
| 55. น้ำตกตาดหมอก | อ.หล่มเก่า | จ.เพชรบูรณ์ |
| 56. ลานหินปุ่ม-ลานหินแตก | อ.หล่มสัก | จ.เพชรบูรณ์ |
| 57. เขาแก้ว-เขาหน่อและบริเวณใกล้เคียง | อ.บรรพตพิสัย | จ.นครสวรรค์ |
| 58. บึงบอระเพ็ด | อ.เมือง | จ.นครสวรรค์ |
| 59. เขาส่องชัย | อ.ลานสัก | จ.อุทัยธานี |
| 60. น้ำตกหินลาด | อ.บ้านไร่ | จ.อุทัยธานี |



- 61. น้ำตกวังก้านเหลือง อ.ชัยบาดาล จ.ลพบุรี
- 62. บึงแม่ลา อ.เมือง จ.สิงห์บุรี
- 63. น้ำตกมวกเหล็ก อ.มวกเหล็ก จ.สระบุรี
- 64. น้ำตกเจ็ดสาวน้อย อ.มวกเหล็ก จ.สระบุรี
- 65. บึงพระราม อ.พระนครศรีอยุธยา จ.พระนครศรีอยุธยา
- 66. ถ้ำธารลอด อ.ศรีสวัสดิ์ จ.กาญจนบุรี
- 67. ถ้ำพระธาตุ อ.ศรีสวัสดิ์ จ.กาญจนบุรี
- 68. ถ้ำดาวดิ่งส์ อ.ไทรโยค จ.กาญจนบุรี
- 69. ถ้ำลจระวั อ.ไทรโยค จ.กาญจนบุรี
- 70. น้ำตกเขาพัง (น้ำตกไทรโยคน้อย) อ.ไทรโยค จ.กาญจนบุรี
- 71. น้ำตกไทรโยคใหญ่ อ.ไทรโยค จ.กาญจนบุรี
- 72. น้ำตกห้วยขมิ้น อ.ศรีสวัสดิ์ จ.กาญจนบุรี
- 73. น้ำตกเอราวัณ อ.ศรีสวัสดิ์ จ.กาญจนบุรี
- 74. สวนหิน อ.เมือง จ.กาญจนบุรี
- 75. เขาสูง อ.เมือง จ.ราชบุรี
- 76. ถ้ำเขาบิน อ.จอมบึง จ.ราชบุรี
- 77. ถ้ำจอมพล อ.จอมบึง จ.ราชบุรี
- 78. เขาเจ้าลาย อ.ชะอำ จ.เพชรบุรี
- 79. เขาวัง อ.เมือง จ.เพชรบุรี
- 80. ถ้ำเขาหลวง อ.เมือง จ.เพชรบุรี
- 81. หาดเจ้าสำราญ อ.เมือง จ.เพชรบุรี
- 82. หาดชะอำ อ.เมือง จ.เพชรบุรี
- 83. น้ำตกห้วยยาง อ.ทับสะแก จ.ประจวบคีรีขันธ์
- 84. หาดวนกร อ.ทับสะแก จ.ประจวบคีรีขันธ์
- 85. หาดหัวหิน อ.หัวหิน จ.ประจวบคีรีขันธ์
- 86. เขาเต่า อ.หัวหิน จ.ประจวบคีรีขันธ์
- 87. ดอนหอยหลอด อ.เมือง จ.สมุทรสงคราม
- 88. น้ำตกนางรอง อ.เมือง จ.นครนายก
- 89. น้ำตกสาริกา อ.เมือง จ.นครนายก
- 90. แก่งสกลิดไต้ อ.ประจันตคาม จ.ปราจีนบุรี
- 91. น้ำตกเขาอีดู้ อ.เมือง จ.ปราจีนบุรี
- 92. น้ำตกห้วยเกษียร อ.เมือง จ.ปราจีนบุรี
- 93. เขาหินซ้อน อ.พนมสารคาม จ.ฉะเชิงเทรา
- 94. เกาะสีชัง อ.เกาะสีชัง จ.ชลบุรี
- 95. หาดบางแสน อ.เมือง จ.ชลบุรี
- 96. หาดพัทยา อ.บางละมุง จ.ชลบุรี
- 97. หาดจอมเทียน อ.บางละมุง จ.ชลบุรี
- 98. น้ำตกเขาชะเมา (น้ำตกคลองน้ำใส) อ.แกลง จ.ระยอง
- 99. น้ำตกธรรมชาติ อ.วังจันทร์ จ.ระยอง
- 100. หาดทรายแก้ว (เกาะเสม็ด) อ.เมือง จ.ระยอง
- 101. หาดแม่รำพึง อ.เมือง จ.ระยอง
- 102. แหลมแม่พิมพ์ อ.เมือง จ.ระยอง
- 103. น้ำตกพลิว อ.แหลมสิงห์ จ.จันทบุรี



- 104. น้ำตกกระทิง อ.มะขาม จ.จันทบุรี
- 105. หาดคู้วิมาน อ.ท่าใหม่ จ.จันทบุรี
- 106. แหลมเสด็จคู้กระเบน อ.ท่าใหม่ จ.จันทบุรี
- 107. แหลมสิงห์ อ.แหลมสิงห์ จ.จันทบุรี
- 108. หาดทรายแก้ว อ.เมือง จ.ตราด
- 109. หาดบานชื่น อ.คลองใหญ่ จ.ตราด
- 110. หาดสุขสำราญ อ.คลองใหญ่ จ.ตราด
- 111. อ่าวตาลคู่ อ.แหลมงอบ จ.ตราด
- 112. แหลมงอบ อ.แหลมงอบ จ.ตราด
- 113. เส้าหินเหลี่ยม อ.เขาสมิง จ.ตราด



- | | | | | | |
|------------------------------------|--------------|---------------|-------------------------------------|-----------------|---------------|
| 114. ผาเกิ้ง | อ.หนองบัวแดง | จ.ชัยภูมิ | 142. ถ้ำพระเวทย์ | อ.นาแก | จ.นครพนม |
| 115. ถ้ำวัวแดง | อ.หนองบัวแดง | จ.ชัยภูมิ | 143. น้ำตกตาดขาม | อ.บ้านแพง | จ.นครพนม |
| 116. น้ำตกตาดโตน | อ.เมือง | จ.ชัยภูมิ | 144. น้ำตกนาโพธิ์ | อ.บ้านแพง | จ.นครพนม |
| 117. หนองแวง | อ.คอนสวรรค์ | จ.ชัยภูมิ | 145. บึงใหญ่ | อ.ธาตุพนม | จ.นครพนม |
| 118. บึงละหาน | อ.จัตุรัส | จ.ชัยภูมิ | 146. แก่งกะเบา | อ.ห้วยน้ำใหญ่ | จ.มุกดาหาร |
| 119. ป่าหินงาม | อ.เทพสถิต | จ.ชัยภูมิ | 147. ภูผาเทิบ | อ.เมือง | จ.มุกดาหาร |
| 120. แก่งฟ้า | อ.เมือง | จ.ขอนแก่น | 148. ภูถ้ำพระ | อ.เมือง | จ.มุกดาหาร |
| 121. บึงแก่นนคร | อ.เมือง | จ.ขอนแก่น | 149. ถ้ำผามือแดง | อ.เมือง | จ.มุกดาหาร |
| 122. ถ้ำผาพวง | อ.ชุมแพ | จ.ขอนแก่น | 150. น้ำตกตาดโตน | อ.หนองสูง | จ.มุกดาหาร |
| 123. ผานกเค้า | อ.ชุมแพ | จ.ขอนแก่น | 151. ภูสิงห์ | อ.สหัสขันธ์ | จ.กาฬสินธุ์ |
| 124. ถ้ำเอราวัณ | อ.นาแก | จ.หนองบัวลำภู | 152. ภูป้อ | อ.เมือง | จ.กาฬสินธุ์ |
| 125. น้ำตกยูงทอง | อ.นาแก | จ.อุดรธานี | 153. น้ำตกตาดทอง | อ.เขาวง | จ.กาฬสินธุ์ |
| 126. หนองนางอุษา | อ.บ้านฝ้อ | จ.อุดรธานี | 154. สะพานหิน | อ.ภูฉินารายณ์ | จ.กาฬสินธุ์ |
| 127. น้ำตกเฒ่าโต้ | อ.เมือง | จ.หนองบัวลำภู | 155. หนองบัว | อ.กันทรวิชัย | จ.มหาสารคาม |
| 128. ภูทอก | อ.บึงกาฬ | จ.หนองคาย | 156. หินร่อง | อ.โกสุมพิสัย | จ.มหาสารคาม |
| 129. น้ำตกเจ็ดสีภูวัว | อ.บึงกาฬ | จ.หนองคาย | 157. ผาน้ำน้อย | อ.หนองพอก | จ.ร้อยเอ็ด |
| 130. น้ำตกธารทอง | อ.สังคม | จ.หนองคาย | 158. บึงพลาญชัย | อ.เมือง | จ.ร้อยเอ็ด |
| 131. น้ำตกธารทิพย์ (น้ำตกตาดเสริม) | อ.สังคม | จ.หนองคาย | 159. ภูถ้ำพระ | อ.เลิงนกทา | จ.ยโสธร |
| 132. แก่งคุดคู้ | อ.เขียงคาน | จ.เลย | 160. น้ำตกเหวสุวัต | อ.ปากช่อง | จ.นครราชสีมา |
| 133. ภูกระดึง | อ.ภูกระดึง | จ.เลย | 161. น้ำตกหลังเหว | อ.ปากช่อง | จ.นครราชสีมา |
| 134. ภูเรือ | อ.ภูเรือ | จ.เลย | 162. บึงกระโทก | อ.โชคชัย | จ.นครราชสีมา |
| 135. ภูหลวง | อ.วังสะพุง | จ.เลย | 163. ถ้ำวัวแดง | อ.ครบุรี | จ.นครราชสีมา |
| 136. ถ้ำผาพวง | อ.วังสะพุง | จ.เลย | 164. ภูกระโดง | อ.เมือง | จ.บุรีรัมย์ |
| 137. ถ้ำผาปู่ | อ.เมือง | จ.เลย | 165. ภูพนมรุ้ง | อ.นางรอง | จ.บุรีรัมย์ |
| 138. ถ้ำพระทอง | อ.วาริชภูมิ | จ.สกลนคร | 166. ภูพระอังคาร | อ.นางรอง | จ.บุรีรัมย์ |
| 139. น้ำตกคำหอม | อ.เมือง | จ.สกลนคร | 167. มออีแดง | อ.กันทรลักษ์ | จ.ศรีสะเกษ |
| 140. น้ำตกตาดโตน | อ.เมือง | จ.สกลนคร | 168. น้ำตกสำโรงเกียรติ (น้ำตกปีศาจ) | อ.ขุนหาญ | จ.ศรีสะเกษ |
| 141. หนองหาน | อ.เมือง | จ.สกลนคร | 169. น้ำตกห้วยจันทร์ | อ.ขุนหาญ | จ.ศรีสะเกษ |
| | | | 170. หนองไผ่บึง | อ.ไผ่บึง | จ.ศรีสะเกษ |
| | | | 171. แก่งสะพาน | อ.พิบูลมังสาหาร | จ.อุบลราชธานี |
| | | | 172. แก่งตะนะ | อ.โขงเจียม | จ.อุบลราชธานี |
| | | | 173. ผาแต้ม | อ.โขงเจียม | จ.อุบลราชธานี |
| | | | 174. เสาเฉลียง | อ.โขงเจียม | จ.อุบลราชธานี |
| | | | 175. หนองสามขา | อ.หัวสะพาน | จ.อุบลราชธานี |

เรียนท่านที่เคารพ

หากท่านเห็นว่าในพื้นที่จังหวัดที่ท่านอยู่ มีแหล่งธรรมชาติอันควรค่าแก่การอนุรักษ์อีกหลายแห่งที่ยังไม่ได้รับการกล่าวถึง หรือท่านมีความประสงค์จะแจ้งข้อมูลเพิ่มเติม เพื่อเป็นการปรับปรุงแก้ไขข้อมูลในส่วนที่ยังขาดตกบกพร่อง ให้มีความสมบูรณ์ยิ่งขึ้น ได้โปรดการรายละเอียดในระบบสอบถามฉบับนี้ และกรุณาส่งกลับคืนมาอย่าง สำนักงาน นโยบายและแผนสิ่งแวดล้อมด้วย จักขอขอบพระคุณเป็นอย่างยิ่ง เพื่อจะได้รวบรวมและดำเนินการคัดเลือกแหล่งธรรมชาติที่ท่านนำเสนอ ว่าเห็นสมควรประกาศให้เป็น มรดกทางธรรมชาติอันควรอนุรักษ์หรือไม่นั้น โดยจะนำเสนอตามขั้นตอนต่อคณะกรรมการสิ่งแวดล้อมระดับจังหวัด เพื่อพิจารณาให้ความเห็นชอบต่อไป



ปฏิบัติตามแนวปฏิบัติ



**แบบสอบถามสำหรับกรอกข้อมูลรายละเอียดของแหล่งธรรมชาติ
ที่สมควรประกาศให้เป็นมรดกทางธรรมชาติอันควรอนุรักษ์
(1 แบบสอบถามต่อ 1 แห่ง)**

1. ชื่อแหล่งธรรมชาติ.....
2. สถานที่ตั้ง บ้าน..... หมู่ที่..... ตำบล.....
อำเภอ..... จังหวัด.....
3. ประเภท เกาะ / แก่ง / ภูเขา / ถ้ำ / น้ำตก / โป่งพุ่น้ำร้อน / ทะเลสาบ /
หนองและบึง / หาดทราย / หาดหิน / ซากดึกดำบรรพ์ / ฐานฐานอื่น ๆ
ซึ่งมีความสำคัญทางธรณีวิทยา / อื่น ๆ
4. ความสำคัญ (สามารถเลือกตอบได้มากกว่า 1 ข้อ)
 - เป็นเอกลักษณ์หรือสัญลักษณ์ของท้องถิ่น
 - มีความสัมพันธ์เกี่ยวกับประวัติศาสตร์หรือนิทานพื้นบ้าน
 - มีประโยชน์ในการศึกษาค้นคว้าทางด้านวิทยาศาสตร์ ภูมิศาสตร์หรือโบราณคดี
 - เป็นโครงสร้างธรรมชาติที่ดี หายากและมีทัศนียภาพที่สวยงาม
 - เป็นสถานที่ศักดิ์สิทธิ์ หรือเป็นที่เคารพบูชา
5. เส้นทาง การเข้าถึง
 - ทางเรือ ระยะทางประมาณ.....กิโลเมตร
ใช้เวลาประมาณ.....ชั่วโมง / นาที
 - ทางรถยนต์ ระยะทางประมาณ.....กิโลเมตร
ใช้เวลาประมาณ.....ชั่วโมง / นาที
6. สภาพปัจจุบัน
 - ยังอยู่ในสภาพที่ดีและสวยงาม
 - ถูกทำลายไปบ้างแล้วบางส่วน
 - ถูกทำลายไปมากจนเริ่มเสื่อมสภาพ
 - อื่น ๆ.....
7. สภาพปัญหาที่เกิดขึ้น (โปรดอธิบายในรายละเอียด)
.....
.....
.....
8. หน่วยงานที่รับผิดชอบ รัฐ / เอกชน (โปรดระบุชื่อ)
.....
.....
.....
อยู่ในเขตการปกครองท้องถิ่น (โปรดระบุชื่อ)
เทศบาล / องค์การบริหารส่วนจังหวัด / องค์การบริหารส่วนตำบล (ชั้น...) /
สภาตำบล / อื่น ๆ

โปรดแจ้งชื่อ - ที่อยู่ ของท่านเพื่อประสานงานในภายหลัง และขอขอบพระคุณมา ณ โอกาสนี้ด้วย

แผนผังของพื้นที่โดยสังเขป

โปรดแนบภาพถ่ายมาด้วย (ถ้ามี)

ติดแสตมป์
2 บาท

เรียน ผู้อำนวยการกองอนุรักษ์สิ่งแวดล้อมธรรมชาติและศิลปกรรม
กองอนุรักษ์สิ่งแวดล้อมธรรมชาติและศิลปกรรม
สำนักงานนโยบายและแผนสิ่งแวดล้อม
60/1 ซอยพิบูลย์วัฒนา 7
ถนนพระราม 6 พญาไท
กรุงเทพฯ 10400



- | | | | | | |
|---------------------------------|---------------|-----------------|------------------------------------|----------------|------------|
| 176. ถ้ำเขาเกี๋ยบ | อ.หลังสวน | จ.ชุมพร | 209. หาดแหลมแหม | อ.ปะนาเระ | จ.ปัตตานี |
| 177. น้ำตกกะเปาะ | อ.ท่าแซะ | จ.ชุมพร | 210. หาดชลาสัย | อ.ปะนาเระ | จ.ปัตตานี |
| 178. น้ำตกทุ่งตะโก | อ.ทุ่งตะโก | จ.ชุมพร | 211. หาดตะโละกาปรี | อ.ยะหริ่ง | จ.ปัตตานี |
| 179. หาดอรุโณทัย | อ.ทุ่งตะโก | จ.ชุมพร | 212. แหลมตาชี (แหลมโพธิ์) | อ.ยะหริ่ง | จ.ปัตตานี |
| 180. หาดทรายรี | อ.เมือง | จ.ชุมพร | 213. ถ้ำคูหาภิมุข | อ.เมือง | จ.ยะลา |
| 181. ทะเลใน (หมู่เกาะอ่างทอง) | | | 214. ถ้ำกระแซง | อ.บันนังสตา | จ.ยะลา |
| | อ.เกาะสมุย | จ.สุราษฎร์ธานี | 215. น้ำตกสุขทาลัย (น้ำตกก้อลอง) | อ.บันนังสตา | จ.ยะลา |
| 182. น้ำตกเขาแพง | อ.เกาะพะงัน | จ.สุราษฎร์ธานี | 216. น้ำตกธารโต | อ.ธารโต | จ.ยะลา |
| 183. น้ำตกหินลาด | อ.เกาะสมุย | จ.สุราษฎร์ธานี | 217. น้ำตกละออกรุง | อ.ธารโต | จ.ยะลา |
| 184. น้ำตกหน้าเมือง | อ.เกาะสมุย | จ.สุราษฎร์ธานี | 218. ถ้ำโต๊ะโม๊ะ | กิ่ง อ.สุคีริน | จ.นราธิวาส |
| 185. หาดเฉวง | อ.เกาะสมุย | จ.สุราษฎร์ธานี | 219. น้ำตกฉัตรวารินทร์ | อ.สุโหงปาตี | จ.นราธิวาส |
| 186. หาดละไม | อ.เกาะสมุย | จ.สุราษฎร์ธานี | 220. น้ำตกบาโจ | อ.บาเจาะ | จ.นราธิวาส |
| 187. หินตา - หินยาย | อ.เกาะสมุย | จ.สุราษฎร์ธานี | 221. น้ำตกซีโป | อ.ระแงะ | จ.นราธิวาส |
| 188. น้ำตกพรหมโลก | อ.พรหมคีรี | จ.นครศรีธรรมราช | 222. หาดนราทัศน์ | อ.เมือง | จ.นราธิวาส |
| 189. น้ำตกโยง | อ.ทุ่งสง | จ.นครศรีธรรมราช | 223. ถ้ำพระขยงค์ | อ.กระบุรี | จ.ระนอง |
| 190. หาดลิซล | อ.ลิซล | จ.นครศรีธรรมราช | 224. น้ำตกทงขาว | อ.เมือง | จ.ระนอง |
| 191. หาดขนอม | อ.ขนอม | จ.นครศรีธรรมราช | 225. น้ำตกบุญญบาล | อ.เมือง | จ.ระนอง |
| 192. เขาอกทะลุ | อ.เมือง | จ.พัทลุง | 226. หาดแหลมสน | อ.กะเปอร์ | จ.ระนอง |
| 193. น้ำตกบ้านโดน | อ.เมือง | จ.พัทลุง | 227. หาดประพาส | อ.กะเปอร์ | จ.ระนอง |
| 194. น้ำตกหม่อมจ้อย | อ.ตะโหมด | จ.พัทลุง | 228. บ่อน้ำร้อนแร่ธรรมชาติ | อ.เมือง | จ.ระนอง |
| 195. ทะเลน้อย | อ.ควนขนุน | จ.พัทลุง | 229. เขาพังกั้น - เขาตะปู | อ.ตะกั่วทุ่ง | จ.พังงา |
| 196. เกาะหนู - เกาะแมว | อ.เมือง | จ.สงขลา | 230. ถ้ำสุวรรณคูหา | อ.ตะกั่วทุ่ง | จ.พังงา |
| 197. เขาดังกวน - เขาน้อย | อ.เมือง | จ.สงขลา | 231. ถ้ำฟุ้งซาง | อ.เมือง | จ.พังงา |
| 198. น้ำตกโตนงาช้าง | อ.ตะโหมด | จ.สงขลา | 232. ถ้ำลอด | อ.เมือง | จ.พังงา |
| 199. น้ำตกบริพัตร | อ.รัตภูมิ | จ.สงขลา | 233. น้ำตกลำปี | อ.ท้ายเหมือง | จ.พังงา |
| 200. ทะเลสาบสงขลา | อ.เมือง | จ.สงขลา | 234. อ่าวไม้งาม | อ.คุระบุรี | จ.พังงา |
| 201. อุทยานนกน้ำคูขุด | อ.สติงพระ | จ.สงขลา | 235. อ่าวแม่ยาย | อ.คุระบุรี | จ.พังงา |
| 202. หาดปากบางสะกอม | อ.เทพา | จ.สงขลา | 236. หาดท้ายเหมือง | อ.ท้ายเหมือง | จ.พังงา |
| 203. หาดสมิหลา | อ.เมือง | จ.สงขลา | 237. น้ำตกโตนไทร | อ.ถลาง | จ.ภูเก็ต |
| 204. หาดเก้าเส้ง | อ.เมือง | จ.สงขลา | 238. หาดโนayang | อ.ถลาง | จ.ภูเก็ต |
| 205. หาดม่วงงาม | กิ่งอ.สิงหนคร | จ.สงขลา | 239. หาดป่าตอง | อ.กะทู้ | จ.ภูเก็ต |
| 206. หาดสนออ่อน | อ.เมือง | จ.สงขลา | 240. หาดสุรินทร์ | อ.กะทู้ | จ.ภูเก็ต |
| 207. น้ำตกทรายขาว | อ.โคกโพธิ์ | จ.ปัตตานี | 241. หาดโนห่าน | อ.เมือง | จ.ภูเก็ต |
| 208. หาดรีชดาภิเษก (หาดสายหมอก) | อ.หนองจิก | จ.ปัตตานี | 242. เขารัง | อ.เมือง | จ.ภูเก็ต |
| | | | 243. แหลมพรหมเทพ | อ.เมือง | จ.ภูเก็ต |
| | | | 244. เกาะพีพีเล - เกาะพีพีดอน | อ.เมือง | จ.กระบี่ |
| | | | 245. เขาขนาบน้ำ | อ.เมือง | จ.กระบี่ |
| | | | 246. ถ้ำพระนางใน | อ.เมือง | จ.กระบี่ |
| | | | 247. ถ้ำเสด็จ | อ.เมือง | จ.กระบี่ |
| | | | 248. ถ้ำไวกิ้ง | อ.เมือง | จ.กระบี่ |
| | | | 249. อ่างพระนาง | อ.เมือง | จ.กระบี่ |
| | | | 250. สุสานหอย 75 ล้านปี | อ.เมือง | จ.กระบี่ |
| | | | 251. ถ้ำผีหัวโต | อ.อ่าวลึก | จ.กระบี่ |
| | | | 252. ถ้ำเพชร | อ.อ่าวลึก | จ.กระบี่ |
| | | | 253. ถ้ำเขาปินะ | อ.ห้วยยอด | จ.ตรัง |
| | | | 254. น้ำตกโตนเต๊ะ | อ.ปะเหลียน | จ.ตรัง |
| | | | 255. ทะเลสองห้อง | อ.ห้วยยอด | จ.ตรัง |
| | | | 256. หาดเจ้าไหม | อ.กันตัง | จ.ตรัง |
| | | | 257. หาดปากเมง | อ.สิเกา | จ.ตรัง |
| | | | 258. เกาะไข (เกาะตะรุเตา) | อ.เมือง | จ.สตูล |
| | | | 259. ผาโต๊ะงู (เกาะตะรุเตา) | อ.เมือง | จ.สตูล |
| | | | 260. อ่าวพันเตมะละกา (เกาะตะรุเตา) | อ.เมือง | จ.สตูล |
| | | | 261. หาดหินงาม (เกาะตะรุเตา) | อ.เมือง | จ.สตูล |
| | | | 262. หาดปากบารา | อ.ละงู | จ.สตูล |
| | | | 263. หาดราไว | อ.ทุ่งหว้า | จ.สตูล |



สำนักงานนโยบายและแผนสิ่งแวดล้อม
กระทรวงวิทยาศาสตร์ เทคโนโลยีและสิ่งแวดล้อม
ร่วมกับ



มูลนิธิคุ้มครองสัตว์ป่าและพรรณพืชแห่งประเทศไทย
ในพระบรมราชินูปถัมภ์